

**Uchwała Nr 5347/214**  
**Zarządu Województwa Opolskiego**  
**z dnia 28 lipca 2014 r.**

**w sprawie zgłoszenia wniosków do sporządzenia miejscowego planu zagospodarowania przestrzennego wsi Łąki Kozielskie w gminie Leśnica .**

Na podstawie art. 23 w związku z art. 17 pkt. 6 lit. b ustawy z dnia 27 marca 2003 roku o planowaniu i zagospodarowaniu przestrzennym (Dz. U. z 2012 r. poz. 647 z późn. zm.), uchwała się, co następuje:

**§ 1**

W projekcie miejscowego planu zagospodarowania przestrzennego wsi Łąki Kozielskie w gminie Leśnica, obejmującego teren w granicach określonych na załączniku graficznym do uchwały Nr XLVI/238/14 Rady Miejskiej w Leśnicy z dnia 23 czerwca 2014 r., w sprawie przystąpienia do sporządzenia miejscowego planu zagospodarowania przestrzennego wsi Łąki Kozielskie w gminie Leśnica, należy uwzględnić uwarunkowania przestrzenne i kierunki zagospodarowania przestrzennego w wymiarze ponadlokalnym, wynikające z *Planu zagospodarowania przestrzennego województwa opolskiego*, w tym:

- modernizację drogi wojewódzkiej nr 426 relacji Zawadzkie – Kędzierzyn-Koźle do parametrów klasy G;
- przebieg pierwszorzędnej linii kolejowej nr 175 relacji Kłodnica – Strzelce Opolskie – Kluczbork;
- modernizację gazociągu wysokoprężnego gazu koksowniczego o przekroju 500 DN relacji Zdieszowice – Blachownia;
- przebieg gazociągu wysokiego ciśnienia o nominalnym ciśnieniu 4,0 MPa i przekroju 500 DN relacji Leśnica – Tworzeń oraz relacji Leśnica – Strzelce;
- możliwość realizacji projektowanego zbiornika małej retencji „Łąki Kozielskie” na rzece Łącka Woda;
- położenie w obszarze głównego zbiornika wód podziemnych GZWP 332 „Subniecka Kędzierzyńsko-Głubczycka” wymagającego wysokiej ochrony zasobów wodnych.

**§ 2**

Rozmieszczenie obiektów infrastruktury oraz zasięgi obszarów, o których mowa w § 1, przedstawiono na załączniku graficznym do *Wniosków z Planu zagospodarowania przestrzennego województwa opolskiego* do opracowań planistycznych na poziomie lokalnym, przekazanych gminie Leśnica wraz z pełną wersją planu zagospodarowania przestrzennego województwa w zapisie elektronicznym na płycie CD pismem nr DRP-IV.7630.4.2011 z dnia 28.03.2011r.





§ 3


Wykonanie uchwały powierza się Dyrektorowi Departamentu Polityki Regionalnej i Przestrzennej.


§ 4

Uchwała wchodzi w życie z dniem podjęcia.

A. Buła ..... 

R. Kolek..... 

T. Kostuś..... 

B. Kamińska..... 

A. Konopka..... 