

Uchwała Nr5208/2014.....
Zarządu Województwa Opolskiego
z dnia 23 czerwca.....2014 r.

w sprawie zgłoszenia wniosków do sporządzenia zmiany miejscowego planu zagospodarowania przestrzennego wsi Dębie, gm. Chrzęstowice.

Na podstawie art. 23 w związku z art. 17 pkt. 6 lit. b ustawy z dnia 27 marca 2003 roku o planowaniu i zagospodarowaniu przestrzennym (Dz. U. z 2012 r. poz. 647 z późn. zm.), uchwała się, co następuje:

§ 1

W projekcie zmiany miejscowego planu zagospodarowania przestrzennego wsi Dębie, obejmującego teren w granicach określonych na załączniku graficznym do uchwały Nr XXXII.260.2014 Rady Gminy w Chrzęstowicach z dnia 14 marca 2014 r. w sprawie przystąpienia do sporządzenia zmiany miejscowego planu zagospodarowania przestrzennego wsi Dębie, należy uwzględnić uwarunkowania przestrzenne i kierunki zagospodarowania przestrzennego w wymiarze ponadlokalnym, wynikające z *Planu zagospodarowania przestrzennego województwa opolskiego*, w tym:

- obszar zalewu podczas powodzi w 1997 r.;
- położenie terenu w obszarze głównego zbiornika wód podziemnych GZWP 333 „Zbiornik Opole – Zawadzkie” wymagającego najwyższej ochrony oraz GZWP 335 „Krapkowice – Strzelce Opolskie” wymagającego wysokiej ochrony zasobów wodnych.


§ 2

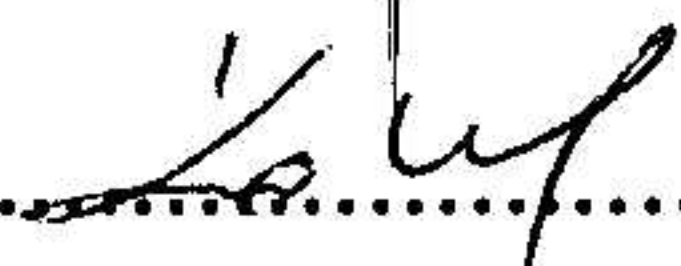
Rozmieszczenie obszarów, o których mowa w § 1, przedstawiono na załączniku graficznym do *Wniosków z Planu zagospodarowania przestrzennego województwa opolskiego* do opracowań planistycznych na poziomie lokalnym, przekazanych gminie Chrzęstowice wraz z pełną wersją planu zagospodarowania przestrzennego województwa w zapisie elektronicznym na płycie CD pismem nr DRP-IV.7630.4.2011 z dnia 28.03.2011r.


§ 3


Wykonanie uchwały powierza się Dyrektorowi Departamentu Polityki Regionalnej i Przestrzennej.

Uchwała wchodzi w życie z dniem podjęcia.

A. Buła 

R. Kolek 

T. Kostuś 

B. Kamińska 

A. Konopka 