

Uchwała Nr5089/2014
Zarządu Województwa Opolskiego
z dnia27 maja 2014c.....

w sprawie zgłoszenia wniosków do sporządzenia zmiany Studium uwarunkowań i kierunków zagospodarowania przestrzennego miasta i gminy Zdieszowice dla terenów w obrębie Krępna, Rozwadza, Żyrowa, Januszkowice.

Na podstawie art. 23 ustawy z dnia 27 marca 2003 roku o planowaniu i zagospodarowaniu przestrzennym (Dz. U. z 2012 r. poz. 647 z późn. zm.) uchwała się, co następuje:

§ 1

W projekcie zmiany *Studium uwarunkowań i kierunków zagospodarowania przestrzennego miasta i gminy Zdieszowice dla terenów w obrębie Krępna, Rozwadza, Żyrowa, Januszkowice*, w zakresie określonym w uchwale Nr XL/313/2013 Rady Miejskiej w Zdieszowicach z dnia 24 października 2013 r. należy uwzględnić uwarunkowania przestrzenne i kierunki zagospodarowania w wymiarze ponadlokalnym, ujęte w *Planie zagospodarowania przestrzennego województwa opolskiego*, w tym:

1/ w zakresie komunikacji:

- bezpośrednie sąsiedztwo drogi wojewódzkiej nr 423 relacji Opole – Kędzierzyn-Koźle planowanej do modernizacji do parametrów klasy G (obszary na załącznikach nr 1, 4);
- bezpośrednie sąsiedztwo linii kolejowej nr 136 relacji Kędzierzyn-Koźle – Opole Groszowice, przewidzianej do modernizacji (obszar na załączniku nr 2).

2/ w zakresie infrastruktury technicznej:

- przebieg linii energetycznej wysokiego napięcia 220 kV relacji Groszowice-Kędzierzyn (obszar na załączniku nr 3);
- przebieg dwutorowej linii energetycznej wysokiego napięcia 110 kV relacji Groszowice – Zdieszowice planowanej do modernizacji (obszar na załączniku nr 3).

3/ w zakresie ochrony i wykorzystania zasobów środowiska przyrodniczego:

- położenie w bezpośrednim sąsiedztwie otuliny Parku Krajobrazowego „Góra Św. Anny” (obszary na załącznikach nr 2, 3).

4/ w zakresie ochrony przeciwpowodziowej:

- obszar potencjalnego zagrożenia powodzią rzeki Odry o p=1% oraz obszar wymagający ochrony przed zalaniem (obszar na załączniku nr 1).

5/ w zakresie gospodarki wodnej:

- położenie w obszarze głównych zbiorników wód podziemnych: GZWP 332 „Subniecka Kędzierzyńsko-Głubczycka” wymagającego najwyższej ochrony zasobów wodnych oraz GZWP 332 „Subniecka Kędzierzyńsko-Głubczycka” wymagającego wysokiej ochrony zasobów wodnych (obszary na załącznikach nr 1, 2, 4).

§ 2

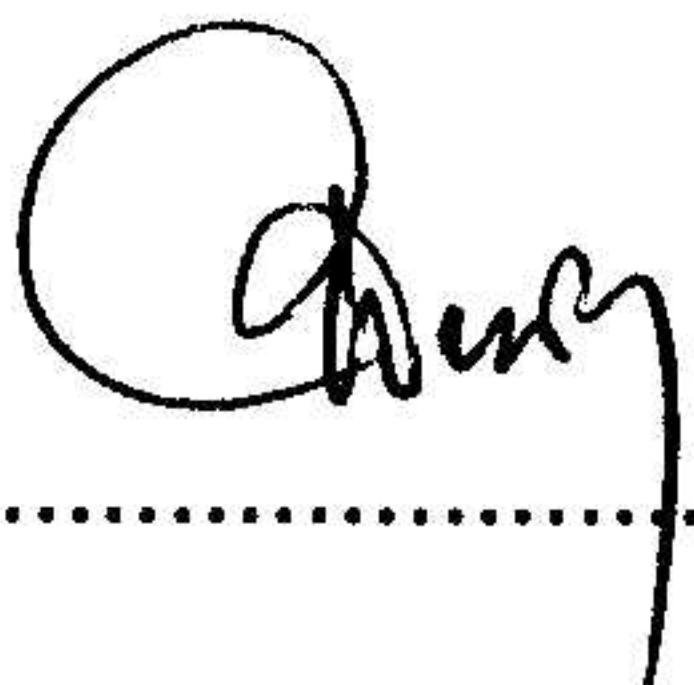
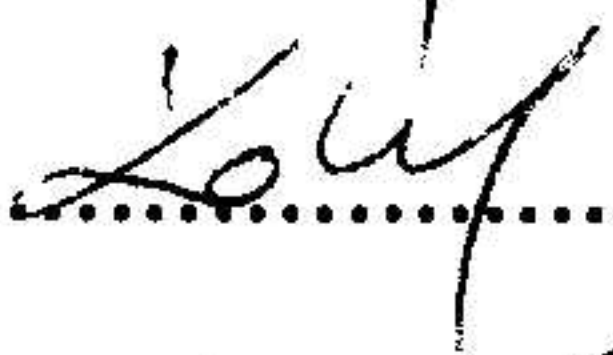


Rozmieszczenie obiektów i obszarów, o których mowa w § 1, przedstawiono na załączniku graficznym do *Wniosków z Planu zagospodarowania przestrzennego województwa opolskiego do opracowań planistycznych na poziomie lokalnym*, przekazanych Gminie Zdzeszowice wraz z pełną wersją planu zagospodarowania przestrzennego województwa w zapisie elektronicznym na płycie CD pismem nr DRP-IV.7630.4.2011 z dnia 28.03.2011 r.

§ 3

Wykonanie uchwały powierza się Dyrektorowi Departamentu Polityki Regionalnej i Przestrzennej.

§ 4

Uchwała wchodzi w życie z dniem podjęcia.

A. Buła.....
R. Kolek.....
T. Kostuś.....
B. Kamińska.....
A. Konopka.....