

Uchwała Nr ..... 2681/2012

Zarządu Województwa Opolskiego

z dnia ..... 27 sierpnia 2012

**w sprawie zgłoszenia wniosków do sporządzenia zmiany miejscowego planu zagospodarowania przestrzennego obrębu Żyrowa.**

Na podstawie art. 23 w związku z art. 17 pkt. 6 lit. b ustawy z dnia 27 marca 2003 roku o planowaniu i zagospodarowaniu przestrzennym (t.j. Dz. U. z 2012 r. poz. 647), uchwała się, co następuje:

### § 1

W projekcie zmiany miejscowego planu zagospodarowania przestrzennego obrębu Żyrowa, w granicach określonych na załącznikach graficznych nr 1-4, do uchwały Nr XXIII/183/2012 Rady Miejskiej w Zdzieszowicach z dnia 26 czerwca 2012 r., należy uwzględnić uwarunkowania przestrzenne i kierunki zagospodarowania przestrzennego w wymiarze ponadlokalnym, wynikające z *Planu zagospodarowania przestrzennego województwa opolskiego*, w tym:

- przebieg linii energetycznej wysokiego napięcia 220 kV relacji Groszowice-Kędzierzyn (dot. terenu na załączniku nr 1);
- modernizację linii energetycznej wysokiego napięcia 110 kV relacji Groszowice – Zdzieszowice (dot. terenu na załączniku nr 1);
- modernizację linii energetycznej wysokiego napięcia 110 kV relacji Zdzieszowice – Krapkowice (dot. terenu na załączniku nr 1);
- modernizację gazociągu wysokiego ciśnienia relacji Zdzieszowice – Wrocław Ołtaszyn na parametry DN 500 PN 8,4 MPa (dot. terenu na załączniku nr 1);
- modernizację gazociągu wysokiego ciśnienia relacji Obrowiec – Racibórz na parametry DN 300 PN 6,3 MPa (dot. terenu na załączniku nr 1);
- położenie terenów na załącznikach nr 2 i 3 w obszarze Parku Krajobrazowego „Góra św. Anny”;
- położenie wszystkich terenów w obszarze otuliny Parku Krajobrazowego „Góra św. Anny”,
- bezpośrednie sąsiedztwo proponowanej ostoi SOO Natura 2000 „Góra św. Anny” (dot. terenu na załączniku nr 2);
- położenie terenu na załączniku nr 3 w obszarze proponowanej ostoi SOO Natura 2000 „Góra św. Anny” ;
- położenie terenu na załączniku nr 3 w obszarze głównego zbiornika wód podziemnych GZWP 335 (Zbiornik Krapkowice – Strzelce Opolskie) wymagającego wysokiej ochrony zasobów wodnych.

## § 2


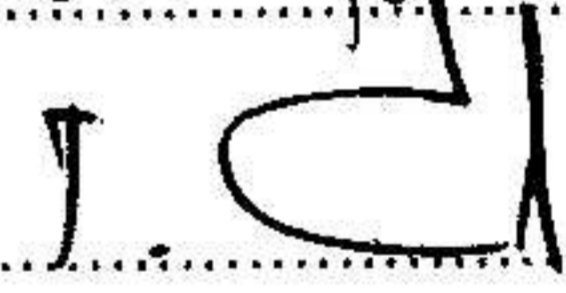

Rozmieszczenie obiektów liniowych oraz zasięgi obszarów, o których mowa w § 1, przedstawiono na załączniku graficznym do *Wniosków z Planu zagospodarowania przestrzennego województwa opolskiego do opracowań planistycznych na poziomie lokalnym*, przekazanych gminie Zdieszowice wraz z pełną wersją planu zagospodarowania przestrzennego województwa w zapisie elektronicznym na płycie CD pismem nr DRP-IV.7630.4.2011 z dnia 28.03.2011 r.

## § 3

Wykonanie uchwały powierza się p.o. Dyrektora Departamentu Polityki Regionalnej i Przestrzennej.

## § 4

Uchwała wchodzi w życie z dniem podjęcia.

J. Sebesta.....  
T. Kostuś.....  
R. Kolek.....  
B. Kamińska.....  
A. Konopka.....