

Uchwała Nr1871/2012

Zarządu Województwa Opolskiego

z dnia13 marca 2012

w sprawie zgłoszenia wniosków do sporządzenia zmiany Studium uwarunkowań i kierunków zagospodarowania przestrzennego gminy Byczyna.

Na podstawie art. 23 ustawy z dnia 27 marca 2003 roku o planowaniu i zagospodarowaniu przestrzennym (Dz. U. z 2003 r. Nr 80 poz. 717 z późn. zm.), uchwała się, co następuje:

§ 1

W projekcie zmiany *Studium uwarunkowań i kierunków zagospodarowania przestrzennego gminy Byczyna*, w granicach określonych w uchwale Nr XIV/83/07 Rady Miejskiej w Byczynie z dnia 31 sierpnia 2007 r., należy uwzględnić uwarunkowania przestrzenne i kierunki zagospodarowania w wymiarze ponadlokalnym, ujęte w *Planie zagospodarowania przestrzennego województwa opolskiego*, w tym:

1/ w zakresie komunikacji:

- modernizację drogi krajowej nr 11 relacji Kołobrzeg – Bytom do pełnych parametrów klasy S wraz z budową drogi dwujezdniowej po nowym śladzie i obwodnic miejscowości: Kostów, Gołkowice – Byczyna – Biskupice – Sarnów;
- modernizację drogi wojewódzkiej nr 487 relacji Byczyna - Olesno do pełnych parametrów klasy Z wraz z budową obwodnicy miejscowości Byczyna;
- modernizację pierwszorzędnej linii kolejowej nr 272 relacji Kluczbork – Kostów;

2/ w zakresie infrastruktury technicznej:

- przebieg linii energetycznej wysokiego napięcia 110 kV relacji Kluczbork – Kostów;
- adaptację stacji GPZ Kostów;
- modernizację gazociągu wysokiego ciśnienia relacji Odolanów – Tworóg DN 500 (dwie nitki);
- przebieg gazociągu wysokiego ciśnienia relacji Skąłagi – Wołczyn – Namysłów o przekroju DN 100 wraz ze stacją redukcyjno – pomiarową I⁰;

3/ w zakresie ochrony i wykorzystania zasobów środowiska przyrodniczego:

- położenie północno – zachodniej części gminy na terenie projektowanego Obszaru Chronionego Krajobrazu rzeki Pratwa;
- położenie północnej części gminy na terenie projektowanego Obszaru Chronionego Krajobrazu „Dolina Proсны”;
- położenie południowo – zachodniej części gminy na terenie projektowanego Obszaru Chronionego Krajobrazu „Dolina Wołczyńskiej Strugi”;
- lokalizację projektowanego rezerwatu przyrody „Kania”;
- występowanie złóż surowców ilastych dla ceramiki budowlanej („Nasale”, „Gołkowice”, „Pszczonki”) oraz złóż piasków ze żwirem („Byczyna”, „Roszkowice”, „Jakubowice”, „Jakubowice-1”);

4/ w zakresie ochrony dziedzictwa kulturowego:

- ochronę obszarową historycznego staromiejskiego układu urbanistycznego miasta Byczyna;
- objęcie ochroną prawną historycznych założeń urbanistycznych w granicach murów obronnych Byczyny w postaci projektowanego pomnika historii;
- projektowaną lokalizację parku kulturowego „Teren Bitwy pod Byczyną”;

5/ w zakresie ochrony przeciwpowodziowej:

- występowanie obszarów zagrożenia powodzią rzeki Proсны o $p=1\%$;
- położenie terenów w dolinie rzeki Proсны i Pratwy;
- położenie w obszarze zalewu podczas powodzi w 1997 r.;
- projektowane ustanowienie obszaru ochronnego zlewni wód powierzchniowych rzeki Proсны;
- lokalizację zbiornika małej retencji „Brzózki” na rzece Pratwa;
- proponowaną lokalizację zbiorników małej retencji „Posada - Gola” i „Piaski - Gola”(Gola - Wójcin) na rzece Proсна;

6/ w zakresie gospodarki wodnej:

- położenie w obszarze głównego zbiornika wód podziemnych GZWP 311 (Zbiornik rzeki Proсна) wymagającego najwyższej ochrony zasobów wodnych;
- położenie w obszarze czwartorzędowych, kopalnych struktur wodonośnych: „Dolina Kopalna Proсны”;

7/ w zakresie energetyki wiatrowej:

- położenie większej części gminy poza obszarem predysponowanym do lokalizacji elektrowni wiatrowych.

§ 2





Rozmieszczenie obszarów i obiektów, o którym mowa w § 1 przedstawiono na załączniku graficznym do *Wniosków z Planu zagospodarowania przestrzennego województwa opolskiego do opracowań planistycznych na poziomie lokalnym*, przekazanych gminie Byczyna wraz z pełną wersją planu zagospodarowania przestrzennego województwa w zapisie elektronicznym na płycie CD pismem nr DRP-IV.7630.4.2011 z dnia 29.03.2011 r.

§ 3

Wykonanie uchwały powierza się Z-cy Dyrektora Departamentu Polityki Regionalnej i Przestrzennej.

§ 4

Uchwała wchodzi w życie z dniem podjęcia.

J. Sebesta.....
T. Kostuś.....
R. Kolek.....
B. Kamińska.....
A. Konopka.....