

Uchwała Nr 1502/2012
Zarządu Województwa Opolskiego
z dnia 27 lutego 2012

w sprawie zgłoszenia wniosków do sporządzenia miejscowego planu zagospodarowania przestrzennego gminy Reńska Wieś, obejmującego obszar położony w sołectwie Reńska Wieś.

Na podstawie art. 23, w związku z art. 17 pkt. 6 lit. b ustawy z dnia 27 marca 2003 roku o planowaniu i zagospodarowaniu przestrzennym (Dz. U. z 2003 r. Nr 80, poz. 717 z późn. zm.), uchwała się, co następuje:

§ 1

W projekcie miejscowego planu zagospodarowania przestrzennego gminy Reńska Wieś, obejmującego obszar położony w sołectwie Reńska Wieś, w granicach określonych na załączniku graficznym do uchwały Nr XII/83/11 Rady Gminy Reńska Wieś z dnia 28 września 2011 r., należy uwzględnić uwarunkowania przestrzenne i kierunki zagospodarowania przestrzennego w wymiarze ponadlokalnym, wynikające z *Planu zagospodarowania przestrzennego województwa opolskiego*, w tym:

- przebieg drogi krajowej nr 38 relacji Kędzierzyn-Koźle – granica państwa, planowanej do modernizacji do pełnych parametrów klasy G;
- położenie w bezpośrednim sąsiedztwie drogi krajowej nr 40 relacji granica państwa – Pyskowice, planowanej do modernizacji do pełnych parametrów klasy G wraz z budową obwodnic miejscowości Pokrzywnica i Większyce;
- przebieg drogi krajowej nr 45 relacji granica państwa – Złoczew, planowanej do modernizacji do pełnych parametrów klasy G wraz z budową obwodnicy miejscowości: Większyce, Reńska Wieś, Długomiłowice;
- przebieg drogi wojewódzkiej nr 418 relacji droga krajowa nr 45 – Kędzierzyn-Koźle – droga nr 40, planowanej do modernizacji do pełnych parametrów klasy Z;
- przebieg linii kolejowej znaczenia miejscowego nr 195 relacji Polska Cerekiew – Baborów;
- położenie części terenu w granicach obszaru zalewu rzeki Odry podczas powodzi w 1997 r.;
- położenie w granicach głównego zbiornika wód podziemnych GZWP 332 (Subniecka Kędzierzyńsko – Głubczycka) wymagającego wysokiej ochrony zasobów wodnych.

§ 2

Rozmieszczenie obiektów i obszarów o których mowa w § 1, przedstawiono na załączniku graficznym do *Wniosków z Planu zagospodarowania przestrzennego województwa opolskiego do opracowań planistycznych na poziomie lokalnym*, przekazanych gminie Reńska



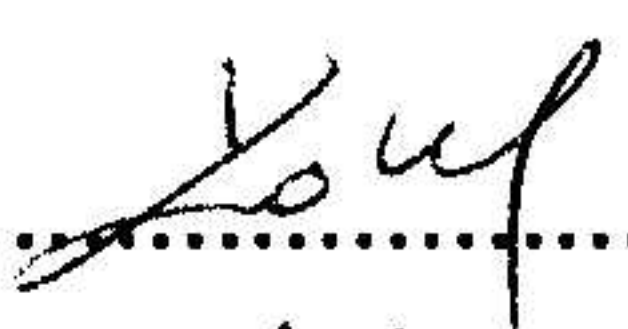

Więć wraz z pełną wersją planu zagospodarowania przestrzennego województwa w zapisie elektronicznym na płycie CD pismem nr DRP-IV.7630.4.2011 z dnia 28.03.2011 r.

§ 3

Wykonanie uchwały powierza się Z-cy Dyrektora Departamentu Polityki Regionalnej i Przestrzennej.

§ 4

Uchwała wchodzi w życie z dniem podjęcia.

J. Sebesta.....
T. Kostuś.....
R. Kolek.....
B. Kamińska.....
A. Konopka.....