

Uchwała Nr 1757/2012
Zarządu Województwa Opolskiego
z dnia 23 stycznia 2012

w sprawie zgłoszenia wniosków do sporządzenia zmiany miejscowego planu zagospodarowania przestrzennego gminy Kędzierzyn-Koźle dla działek nr 39/6, 39/7 oraz części działek nr 1150, 1155 przy ul. Naftowej.

Na podstawie art. 23, w związku z art. 17 pkt. 6 lit. b ustawy z dnia 27 marca 2003 roku o planowaniu i zagospodarowaniu przestrzennym (Dz. U. z 2003 r. Nr 80, poz. 717 z późn. zm.), uchwała się, co następuje:

§ 1

W projekcie zmiany miejscowego planu zagospodarowania przestrzennego gminy Kędzierzyn-Koźle dla działek nr 39/6, 39/7 oraz części działek nr 1150, 1155 przy ul. Naftowej, w granicach określonych na załączniku graficznym do uchwały Nr LXII/680/10 Rady Miasta Kędzierzyn-Koźle z dnia 28 października 2010 r., należy uwzględnić uwarunkowania przestrzenne i kierunki zagospodarowania przestrzennego w wymiarze ponadlokalnym, wynikające z *Planu zagospodarowania przestrzennego województwa opolskiego*, w tym:

- położenie w bezpośrednim sąsiedztwie magistralnej linii kolejowej nr 137 relacji Katowice – Legnica, stanowiącej fragment międzynarodowej trasy kolejowej E 30 i planowanej do modernizacji do parametrów umożliwiających uzyskanie prędkości 160 km/h dla pociągów pasażerskich,
- położenie w obszarze głównego zbiornika wód GZWP 332 (Subniecka Kędzierzyńsko-Głubczycka) wymagającego wysokiej ochrony zasobów wód podziemnych.

§ 2





Rozmieszczenie obiektu infrastruktury komunikacyjnej o znaczeniu ponadlokalnym oraz zasięg GZWP 332, o których mowa w § 1, przedstawiono na załączniku graficznym do *Wniosków z Planu zagospodarowania przestrzennego województwa opolskiego do opracowań planistycznych na poziomie lokalnym*, przekazanych gminie Kędzierzyn-Koźle wraz z pełną wersją planu zagospodarowania przestrzennego województwa w zapisie elektronicznym na płycie CD pismem nr DRP-IV.7630.4.2011 z dnia 28.03.2011 r.

§ 3

Wykonanie uchwały powierza się Z-cy Dyrektora Departamentu Polityki Regionalnej i Przestrzennej.

§ 4

Uchwała wchodzi w życie z dniem podjęcia.

J. Sebesta.....
T. Kostuś.....
R. Kolek.....
B. Kamińska.....
A. Konopka.....