

**Uchwała Nr 14.12./2011**  
**Zarządu Województwa Opolskiego**  
**z dnia 09. listopada 2011 r.**

**w sprawie zgłoszenia wniosków do sporządzenia miejscowego planu zagospodarowania przestrzennego na terenie górnicyzm w miejscowości Jarnołtówek.**

Na podstawie art. 23 w związku z art. 17 pkt. 6 lit. b ustawy z dnia 27 marca 2003 roku o planowaniu i zagospodarowaniu przestrzennym (Dz. U. z 2003 r. Nr 80, poz. 717 z późn. zm.), uchwała się, co następuje:

**§ 1**

W projekcie miejscowego planu zagospodarowania przestrzennego na terenie górnicyzm w miejscowości Jarnołtówek, obejmującego teren A i B w granicach określonych na załącznikach graficznych do uchwały Nr X/113/11 Rady Miejskiej w Głuchołazach z dnia 29 czerwca 2011 r., należy uwzględnić uwarunkowania przestrzenne i kierunki zagospodarowania przestrzennego w wymiarze ponadlokalnym, wynikające z planu zagospodarowania przestrzennego województwa opolskiego, w tym:

- położenie w obszarze Parku Krajobrazowego „Góry Opawskie”;
- położenie w sąsiedztwie projektowanej ostoi Natura 2000 „Góry Opawskie”;
- występowanie złoża łupków fyliitowych „Dewon” w Jarnołtówku;
- położenie w obszarze zlewni chronionej rzeki Nysa Kłodzka;
- położenie w obszarze zalewu podczas powodzi w 1997 r.

**§ 2**



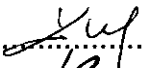

Zasięgi obszarów, o których mowa w § 1, przedstawiono na załączniku graficznym do Wniosków z Planu zagospodarowania przestrzennego województwa opolskiego do opracowań planistycznych na poziomie lokalnym, przekazanych gminie Głuchołazy wraz z pełną wersją planu zagospodarowania przestrzennego województwa w zapisie elektronicznym na płycie CD pismem nr DRP-IV.7630.4.2011 z dnia 28.03.2011 r.

**§ 3**

Wykonanie uchwały powierza się Z-cy Dyrektora Departamentu Polityki Regionalnej i Przestrzennej.

**§ 4**

Uchwała wchodzi w życie z dniem podjęcia.

J. Sebesta.....  
T. Kostuś.....  
R. Kolek.....  
B. Kamińska.....  
A. Konopka.....