

Uchwała Nr 1075/2011
Zarządu Województwa Opolskiego
z dnia 08 sierpnia 2011r.

w sprawie zgłoszenia wniosków do sporządzenia miejscowego planu zagospodarowania przestrzennego obszaru miejskiego gminy Nysa dla dz. nr ewid. 24, 45/2 i 46/3 zlokalizowanych w rejonie ul. J. Piłsudskiego.

Na podstawie art. 23 w związku z art. 17 pkt. 6 lit. b ustawy z dnia 27 marca 2003 roku o planowaniu i zagospodarowaniu przestrzennym (Dz. U. z 2003 r. Nr 80, poz. 717 z późn. zm.), uchwała się, co następuje:

§ 1

W projekcie miejscowego planu zagospodarowania przestrzennego obszaru miejskiego gminy Nysa dla dz. nr ewid. 24, 45/2 i 46/3 zlokalizowanych w rejonie ul. J. Piłsudskiego, obejmującego tereny w granicach określonych na załączniku graficznym nr 1 do uchwały Nr IX/140/11 Rady Miejskiej w Nysie z dnia 29 czerwca 2011 r., należy uwzględnić uwarunkowania przestrzenne i kierunki zagospodarowania przestrzennego w wymiarze ponadlokalnym, wynikające z planu zagospodarowania przestrzennego województwa opolskiego, w tym:

- położenie w bezpośrednim sąsiedztwie drogi krajowej 41 relacji Nysa – granica państwa,
- położenie w obszarze głównego zbiornika wód podziemnych GZWP 338 (Subzbiornik Paczków - Niemodlin) wymagającego wysokiej ochrony zasobów wód podziemnych.

§ 2


Rozmieszczenie obiektu i obszaru, o których mowa w § 1, przedstawiono na załączniku graficznym do Wniosków z Planu zagospodarowania przestrzennego województwa opolskiego do opracowań planistycznych na poziomie lokalnym, przekazanych gminie Nysa wraz z pełną wersją planu zagospodarowania przestrzennego województwa w zapisie elektronicznym na płycie CD pismem nr DRP-IV.7630.4.2011 z dnia 28.03.2011 r.


§ 3


Wykonanie uchwały powierza się Z-cy Dyrektora Departamentu Polityki Regionalnej i Przestrzennej.

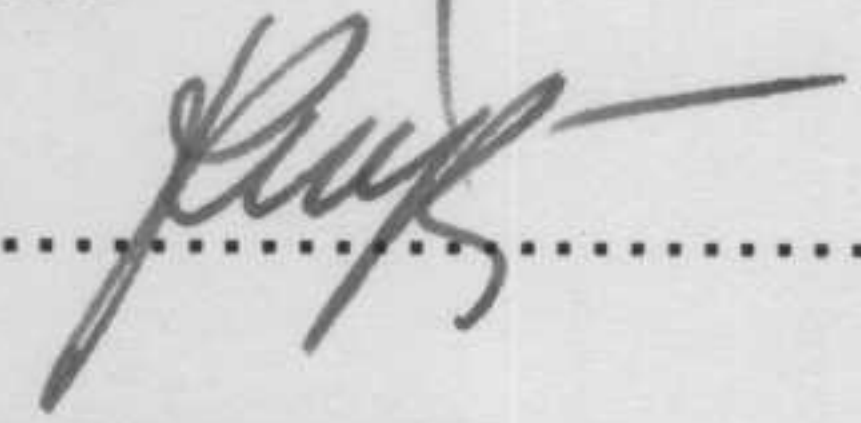
§ 4

Uchwała wchodzi w życie z dniem podjęcia.

J. Sebesta.....

T. Kostuś.....

R. Kolek.....

B. Kamińska.....

A. Konopka.....