

Uchwała Nr 985 / 2011
Zarządu Województwa Opolskiego
z dnia 18 lipca 2011

w sprawie zgłoszenia wniosków do sporządzenia zmiany miejscowego planu zagospodarowania przestrzennego części gruntów wsi Kantorowice oraz Nowej Wsi Małej na południe od drogi nr 458 Obórki – Lewin Brzeski.

Na podstawie art. 23 w związku z art. 17 pkt. 6 lit. b ustawy z dnia 27 marca 2003 roku o planowaniu i zagospodarowaniu przestrzennym (Dz. U. z 2003 r. Nr 80, poz. 717 z późn. zm.), uchwała się, co następuje:

§ 1

W projekcie zmiany miejscowego planu zagospodarowania przestrzennego części gruntów wsi Kantorowice oraz Nowej Wsi Małej na południe od drogi nr 458 Obórki – Lewin Brzeski, w granicach określonych na załączniku graficznym do uchwały nr VIII/58/2011 Rady Miejskiej w Lewinie Brzeskim z dnia 28 kwietnia 2011 r., należy uwzględnić uwarunkowania przestrzenne i kierunki zagospodarowania przestrzennego w wymiarze ponadlokalnym, wynikające z planu zagospodarowania przestrzennego województwa opolskiego, w tym:

- położenie w granicach projektowanego Obszaru Chronionego Krajobrazu „Dolina Nysy Kłodzkiej”.
- położenie w obszarze potencjalnego zagrożenia powodzią rzeki Nysy Kłodzkiej o p=1% oraz w obszarze wymagającym ochrony przed zalaniem.

§ 2





Zasięg obszarów, o których mowa w § 1, przedstawiono na załączniku graficznym do Wniosków z Planu zagospodarowania przestrzennego województwa opolskiego do opracowań planistycznych na poziomie lokalnym, przekazanych gminie Lewin Brzeski wraz z pełną wersją planu zagospodarowania przestrzennego województwa w zapisie elektronicznym na płycie CD pismem nr DRP-IV.7630.4.2011 z dnia 28.03.2011 r.

§ 3

Wykonanie uchwały powierza się Z-cy Dyrektora Departamentu Polityki Regionalnej i Przestrzennej.

§ 4

Uchwała wchodzi w życie z dniem podjęcia.

J. Sebesta.....
T. Kostuś.....
R. Kolek.....
B. Kamińska.....
A. Konopka.....