

Uchwała Nr .....636/2011  
**Zarządu Województwa Opolskiego**  
z dnia 16 maja 2011.

**w sprawie zgłoszenia wniosków do sporządzenia zmiany studium uwarunkowań  
i kierunków zagospodarowania przestrzennego Gminy Prószków.**

Na podstawie art. 23 w związku z art. 11 pkt. 6 ustawy z dnia 27 marca 2003 roku o planowaniu i zagospodarowaniu przestrzennym (Dz. U. Nr 80 poz. 717 z późn. zm.) uchwała się co następuje:

**§ 1**

W projekcie zmiany studium uwarunkowań i kierunków zagospodarowania przestrzennego gminy Prószków, w granicach administracyjnych do uchwały Nr XLII/365/2010 Rady Miejskiej w Prószkowie z dnia 23 czerwca 2010 r., należy uwzględnić uwarunkowania przestrzenne i kierunki zagospodarowania w wymiarze ponadlokalnym, ujęte w planie zagospodarowania przestrzennego województwa opolskiego, w tym:

1/ w zakresie komunikacji:

- przebieg autostrady A4 relacji Jędrzejów – Korczowa wraz z obiektami obsługi podróźnych (MOP-y Prószków) z wariantową lokalizacją węzła autostradowego „Prószków” lub „Ochodze” w gminie Komprachcice (w połączeniu z koncepcją połączenia drogowego z Obwodnicą Południową Miasta Opola, tzw. Obwodnicą „Piastowską”);
- modernizację drogi krajowej nr 45 relacji granica Państwa – Złoczew do pełnych parametrów klasy GP wraz z budową obwodnic miejscowości: Chrzowice, Boguszyce i Żlinice;
- modernizację drogi wojewódzkiej nr 414 relacji Opole – Prószków do pełnych parametrów klasy G wraz z budową obwodnic miejscowości: Winów, Górki, Chrząszczyce, Złotniki, Prószków i Przysiecz;
- modernizację drogi wojewódzkiej nr 413 relacji Ligota – Prószków do pełnych parametrów klasy Z;
- modernizację drogi wojewódzkiej nr 415 relacji Zimnice – Krapkowice do pełnych parametrów klasy Z;
- modernizację drogi wojewódzkiej nr 428 relacji Dąbrówka Górna – Wybłyszczów do pełnych parametrów klasy Z;
- modernizację drogi wojewódzkiej nr 429 relacji Wawelno – Prószków – droga nr 45 do pełnych parametrów klasy Z;
- budowę obiektu mostowego na rzece Odrze w ciągu południowej obwodnicy miasta Opola (obwodnicy „Piastowskiej”);
- budowę obiektu mostowego na rzece Odrze w ciągu wschodniego obejścia miasta Opola na wysokości Groszowic;

- rozwój funkcji transportowej rzeki Odry (modernizacja istniejących śluz i jazów);

2/ w zakresie infrastruktury technicznej:

- adaptację linii napowietrznej jednotorowej wysokiego napięcia 400 kV relacji Dobrzeń – Wielopole wraz z projektowanym wyprowadzeniem jednego toru do stacji rozdzielczej Groszowice (gm. Opole);
- adaptację linii napowietrznej wysokiego napięcia 220 kV relacji Groszowice – Ząbkowice przewidzianej do ewentualnej przebudowy na 400 kV;
- przebudowę linii energetycznej wysokiego napięcia 110 kV relacji Groszowice – Hermanowice;
- modernizację linii energetycznej wysokiego napięcia 110 kV relacji Groszowice – Krapkowice;
- modernizację linii energetycznej wysokiego napięcia 110 kV relacji Dobrzeń – Groszowice;
- przebudowę gazociągu wysokiego ciśnienia relacji Zdieszowice – Wrocław Ołtaszyn na odcinku Wrzoski – Obrowiec do DN 500 PN 8,4 MPa wraz ze stacjami redukcyjno – pomiarowymi I<sup>0</sup>;

3/ w zakresie ochrony i wykorzystania zasobów środowiska przyrodniczego:

- położenie południowej części gminy na terenie Obszaru Chronionego Krajobrazu „Bory Niemodlińskie”;
- lokalizację rezerwatu przyrody: „Jaśkowice”, „Staw Nowokuźniecki”, „Przysiecz”;
- występowanie złoża wapieni i margli dla potrzeb przemysłu wapienniczego i cementowego „Opole-Folwark” oraz złoża piasków i żwirów „Przysiecz II”;
- utworzenie projektowanego ogrodu botanicznego – „Prószków Pomologia”;

4/ w zakresie ochrony i wykorzystania dziedzictwa kulturowego:

- ochronę obszarową historycznego staromiejskiego układu urbanistycznego miasta Prószków;
- projektowaną lokalizację pomnika historii „Zespół zamkowy w Prószkowie”;

5/ w zakresie ochrony przeciwpowodziowej:

- występowanie obszarów zagrożenia powodzią rzeki Odry o p=1% i p=10%;
- modernizację istniejących wałów przeciwpowodziowych wzdłuż rzeki Odry;
- utworzenie polderu „Opole” wraz z wałami przeciwpowodziowymi;

6/ w zakresie gospodarki wodnej:

- położenie w obszarze głównego zbiornika wód podziemnych GZWP 333 (Zbiornik Opole – Zawadzkie) wymagającego najwyższej ochrony zasobów wodnych oraz zbiorników GZWP 335 „Krapkowice – Strzelce Opolskie, GZWP 336 „Niecka Opolska” i GZWP 337 „Dolina Kopalna Lasy Niemodlińskie” wymagających wysokiej ochrony zasobów wodnych.
- położenie w obszarze czwartorzędowych, kopalnych struktur wodonośnych: „Dolina Kopalna Małej Panwi” i „Dolina Kopalna Jaśkowice – Przylesie”.

## § 2





Rozmieszczenie obszarów i obiektów, o których mowa w § 1 przedstawiono na załączniku graficznym do Wniosków z planu zagospodarowania przestrzennego województwa opolskiego do opracowań planistycznych na poziomie lokalnym, przekazanych gminie Prószków wraz z pełną wersją planu zagospodarowania przestrzennego województwa w zapisie elektronicznym na płycie CD pismem nr DRP-IV.7630.4.2011 z dnia 29.03.2011 r.

## § 3

Wykonanie uchwały powierza się Z-cy Dyrektora Departamentu Polityki Regionalnej i Przestrzennej.

## § 4

Uchwała wchodzi w życie z dniem podjęcia

J. Sebesta.....  
T. Kostuś.....  
R. Kolek.....  
B. Kamińska.....  
A. Konopka.....