

Uchwała Nr 562/2011  
Zarządu Województwa Opolskiego  
z dnia 18 kwietnia 2011 r.

**w sprawie zgłoszenia wniosków do sporządzenia zmiany miejscowego planu zagospodarowania przestrzennego części wsi Kłodobok.**

Na podstawie art. 23, w związku z art. 17 pkt. 6 lit. b ustawy z dnia 27 marca 2003 roku o planowaniu i zagospodarowaniu przestrzennym (Dz. U. Nr 80 poz. 717 z późn. zm.) uchwała się co następuje:

**§ 1**

W projekcie zmiany miejscowego planu zagospodarowania przestrzennego części wsi Kłodobok, gm. Kamiennik, obejmującego obszar w granicach określonych na załączniku graficznym do uchwały Nr V/25/11 Rady Gminy Kamiennik z dnia 24 marca 2011 r., należy uwzględnić uwarunkowania przestrzenne i kierunki zagospodarowania przestrzennego w wymiarze ponadlokalnym, wynikające z planu zagospodarowania przestrzennego województwa opolskiego, w tym:

- Położenie w obszarze predysponowanym do objęcia ochroną w postaci Obszaru Chronionego Krajobrazu „Otmuchowsko-Nyski”, poprzez jego poszerzenie na obszar Wzgórz Niemczańsko-Strzelińskich;
- położenie w obszarze zlewni chronionej rzeki Nysy Kłodzkiej.

**§ 2**



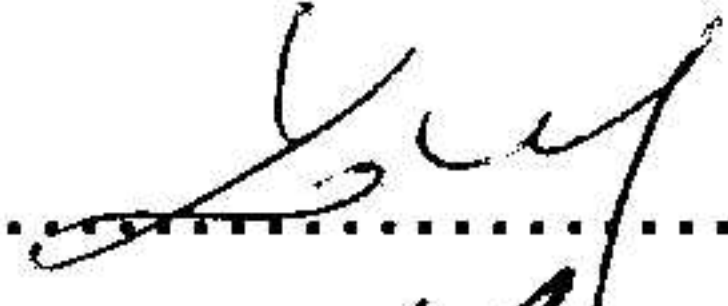
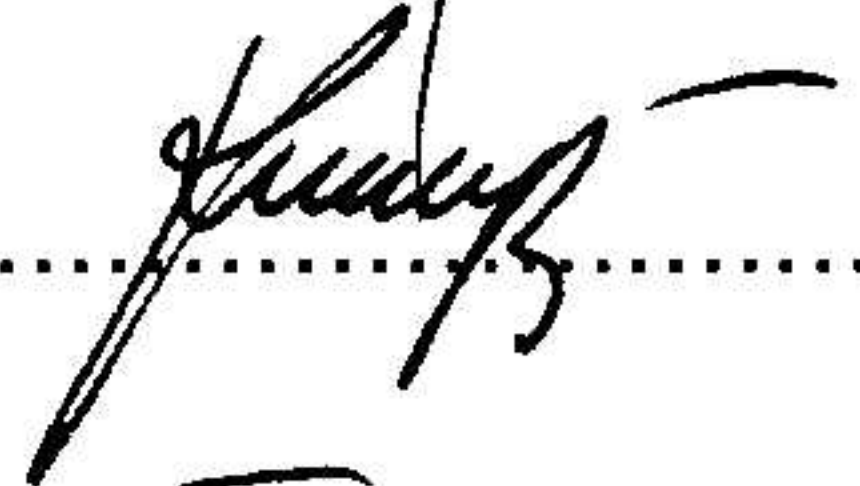
Rozmieszczenie obszarów, o których mowa w § 1 przedstawiono na załączniku graficznym do Wniosków z planu zagospodarowania przestrzennego województwa opolskiego do opracowań planistycznych na poziomie lokalnym, przekazanych gminie Kamiennik wraz z pełną wersją planu zagospodarowania przestrzennego województwa w zapisie elektronicznym na płycie CD pismem nr DRP-IV.7630.4.2011 z dnia 29.03.2011 r.

**§ 3**

Wykonanie uchwały powierza się Z-cy Dyrektora Departamentu Polityki Regionalnej i Przestrzennej.

**§ 4**

Uchwała wchodzi w życie z dniem podjęcia.

J. Sebesta.....  
T. Kostuś.....  
R. Kolek.....  
B. Kamińska.....  
A. Konopka.....