

Uchwała Nr ..504/2011
Zarządu Województwa Opolskiego
z dnia ..05. kwietnia 2011.

w sprawie zgłoszenia wniosków do sporządzenia miejscowego planu zagospodarowania przestrzennego obszaru administracyjnego wsi Kotórz Mały.

Na podstawie art. 23, w związku z art. 17 pkt. 6 lit. b ustawy z dnia 27 marca 2003 roku o planowaniu i zagospodarowaniu przestrzennym (Dz. U. Nr 80 poz. 717 z późn. zm.) uchwała się co następuje:

§ 1

W projekcie miejscowego planu zagospodarowania przestrzennego obszaru administracyjnego wsi Kotórz Mały, obejmującego obszar w granicach określonych na załączniku graficznym do uchwały Nr XVI/107/2008 Rady Gminy Turawa z dnia 20 czerwca 2008 r., należy uwzględnić uwarunkowania przestrzenne i kierunki zagospodarowania przestrzennego w wymiarze ponadlokalnym, wynikające z planu zagospodarowania przestrzennego województwa opolskiego, w tym:


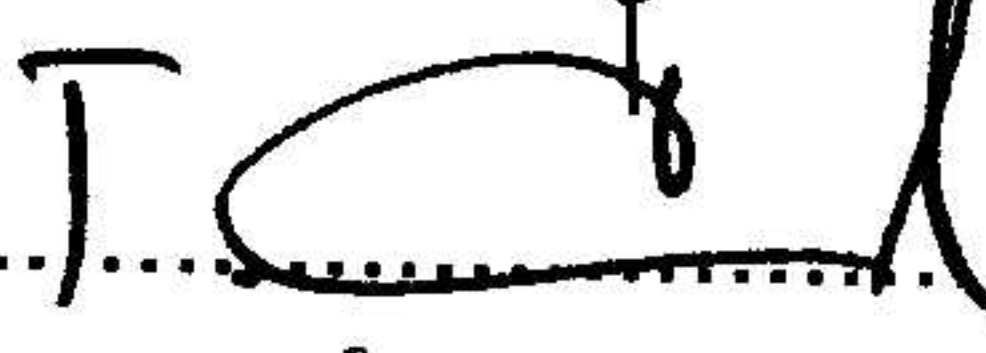


- przebieg drugorzędnej linii kolejowej nr 301 relacji Opole – Namysłów przewidzianej do modernizacji;
- położenie centralnej i południowej części obszaru w granicach Obszaru Chronionego Krajobrazu „Lasów Stobrawsko-Turawskich”;
- położenie w granicach głównego zbiornika wód podziemnych GZWP 334 (Dolina kopalna Małej Panwi) wymagającego najwyższej ochrony zasobów wodnych oraz głównego zbiornika wód podziemnych GZWP 335 (Zbiornik Krapkowice – Strzelce Opolskie), wymagającego wzmożonej ochrony zasobów wodnych;
- położenie w obszarze czwartorzędowej, kopalnej struktury wodonośnej „Dolina Kopalna Małej Panwi”;
- położenie części obszaru w granicach strefy ochrony sanitarnej ujęcia wód podziemnych Opole – Zawada.

§ 2

Wykonanie uchwały powierza się Z-cy Dyrektora Departamentu Polityki Regionalnej i Przestrzennej.

§ 3

Uchwała wchodzi w życie z dniem podjęcia.

J. Sebesta.....
T. Kostuś.....
R. Kolek.....
B. Kamińska.....
A. Konopka.....