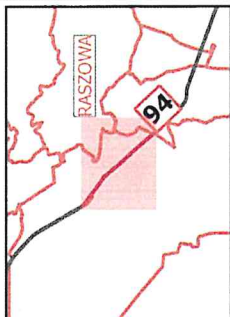


Mapy przedstawiające efekt proponowanych działań naprawczych w ramach Programu ochrony środowiska przed hałasem dla województwa opolskiego

gmina: Tarnów Opolski
powiat: opolski

nazwa odcinka:
OPOLE-IZBICKO

Droga krajowa nr 94



Przedziały imisji:

Wskaźnik Ln:



Zamawiający:
Województwo Opolskie



Wykonawca:
EKKOM Sp. z o.o.
ul. dr. J. Babińskiego 71B
30-394 Kraków



skala 1 : 10 000

Arkusz 2 / 6

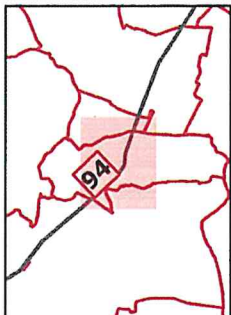


Mapy przedstawiające efekt proponowanych działań naprawczych w ramach Programu ochrony środowiska przed hałasem dla województwa opolskiego

gmina: Tarnów Opolski
powiat: opolski/szrelecki

nazwa odcinka:
OPOLE-IZBICKO

Droga krajowa nr 94



Przedziały imisji:

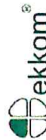
Wskaźnik Ln:



Zamawiający:
Województwo Opolskie

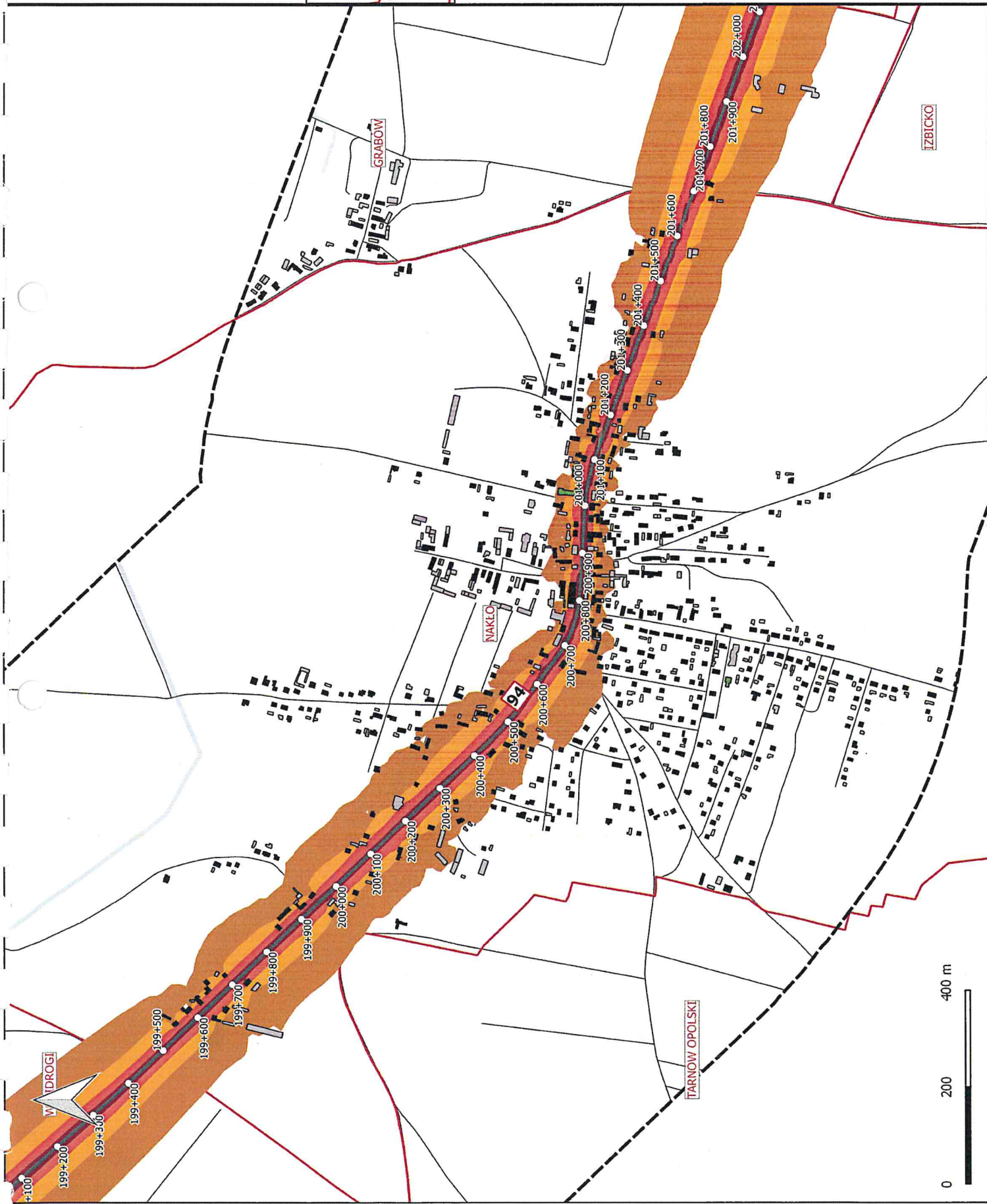


Wykonawca:
EKKOM Sp. z o.o.
ul. dr. J. Babieńskiego 71B
30-394 Kraków



skala 1 : 10 000

Arkusz 3 / 6



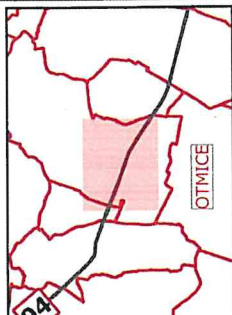


Mapy przedstawiające efekt proponowanych działań naprawczych w ramach Programu ochrony środowiska przed hałasem dla województwa opolskiego


gmina: Izbicko
powiat: strzelecki

nazwa odcinka:
OPOLE-IZBICKO

Droga krajowa nr 94



Przedziały emisji:



Zamawiający:
Województwo Opolskie



Wykonawca:
EKKOM Sp. z o.o.
ul. dr. J. Babieńskiego 71B
30-394 Kraków



skala 1 : 10 000

Arkusz 4 / 6

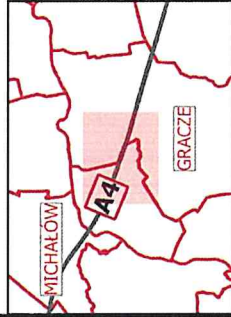


Mapy przedstawiające efekt proponowanych działań naprawczych w ramach Programu ochrony środowiska przed hałasem dla województwa opolskiego

gmina: Niemodlin/Lewin
Brzeski
powiat: brzeski /opolski


nazwa odcinka:
WĘZEL BRZEG-WĘZEL OPOLE
ZACHÓD

Droga krajowa nr A4



Przedziały imisji:

Wskaźnik Ln:



Zamawiający:
Województwo Opolskie

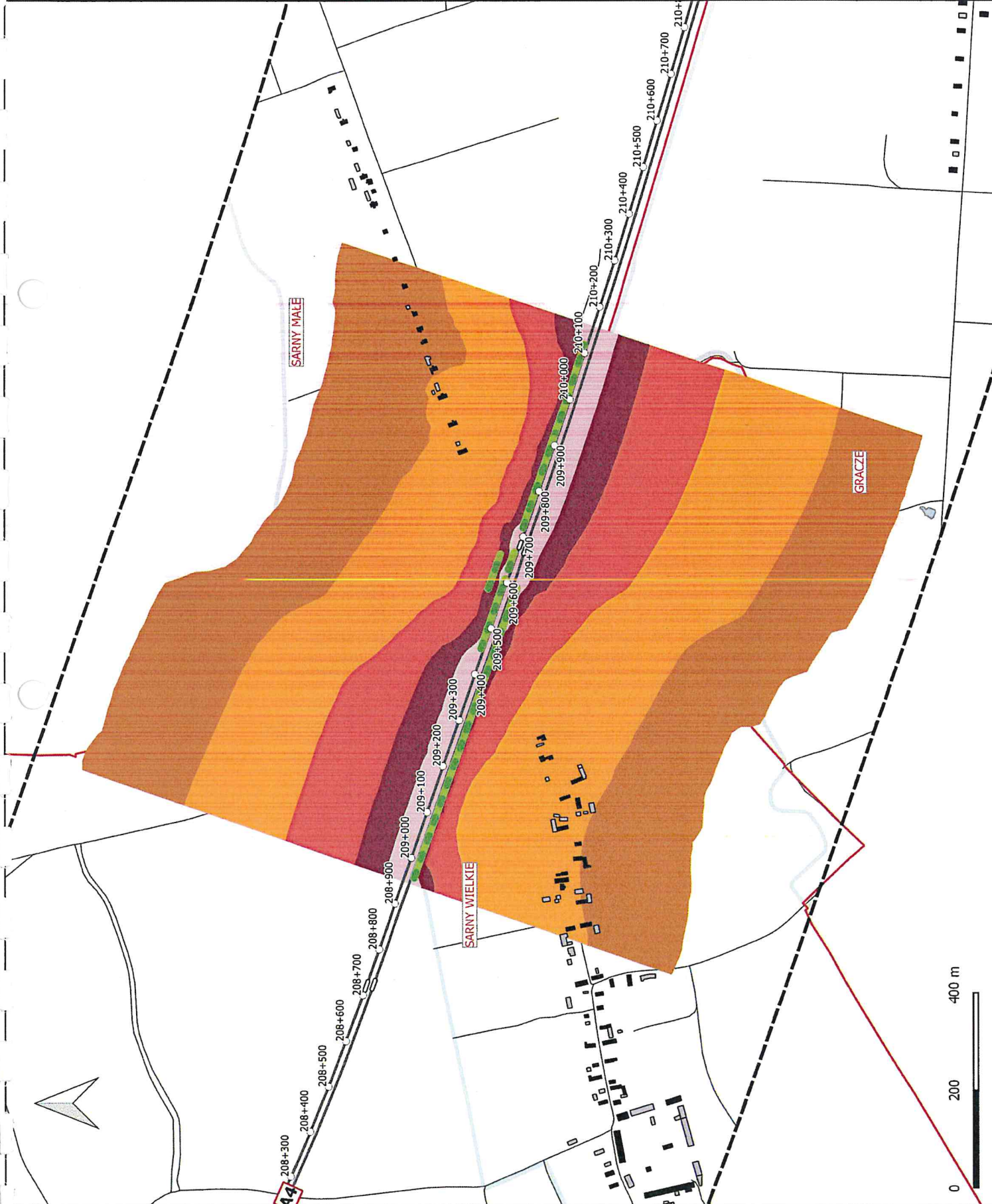


Wykonawca:
EKKOM Sp. z o.o.
ul. dr. J. Babńskiego 71B
30-394 Kraków



skala 1 : 10 000

Arkusze 1 / 14





Mapy przedstawiające efekt
proponowanych działań
naprawczych w ramach
Programu ochrony
środowiska przed hałasem
dla województwa opolskiego

gmina: Niemodlin
powiat: opolski


nazwa odcinka:
**WĘZEL BRZEŃ-WĘZEL OPOLE
ZACHÓD**

Droga krajowa nr A4



Przedziały imisji:

Wskaźnik Ln:



Zamawiający:
Województwo Opolskie

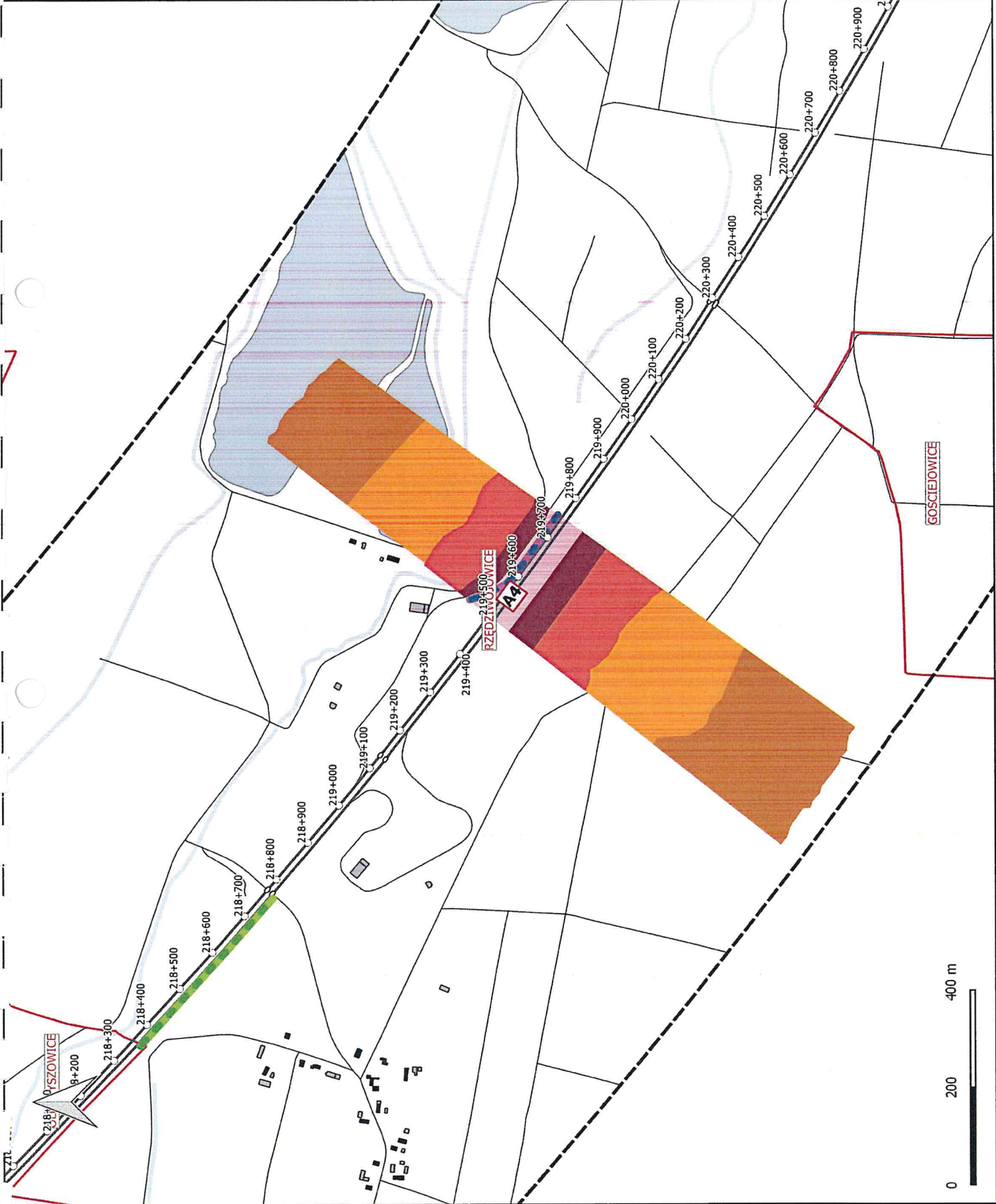


Wykonawca:
EKKOM Sp. z o.o.
ul. dr. J. Babinińskiego 71B
30-394 Kraków



skala 1 : 10 000

Arkusz 2 / 14

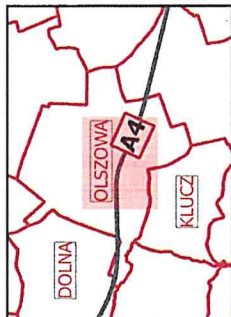


Mapy przedstawiające efekt proponowanych działań naprawczych w ramach Programu ochrony środowiska przed hałasem dla województwa opolskiego

gmina: Ujazd
powiat: strzelecki

nazwa odcinka:
**WĘZEL KĘDZIERZYN KOŹLE-
WĘZEL STRZELCE OPOLSKIE**

Droga krajowa nr A4



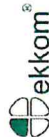
Przedziały imisji:

Wskaźnik Ln:
50 - 55 dB
55 - 60 dB
60 - 65 dB
65 - 70 dB
>70 dB

Zamawiający:
Województwo Opolskie



Wykonawca:
EKKOM Sp. z o.o.
ul. dr. J. Babinińskiego 71B
30-394 Kraków



skala 1 : 10 000

Arkusz 13 / 14



KLUCZ

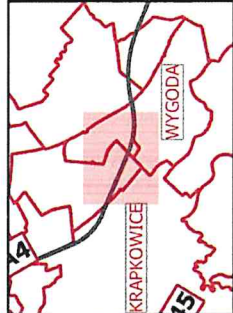
0 200 400 m

Mapy przedstawiające efekt proponowanych działań naprawczych w ramach Programu ochrony środowiska przed hałasem dla województwa opolskiego

gmina: Krapkowice/Gogolin
powiat: krapkowicki

nazwa odcinka:
**WEZŁ KRAPKOWICE-WEZEL
KĘDZIERZYN KOŹLE**

Droga krajowa nr A4



Przedziały emisji:

Wskaźnik Ln:
50 - 55 dB
55 - 60 dB
60 - 65 dB
65 - 70 dB
>70 dB

Zamawiający:
Województwo Opolskie

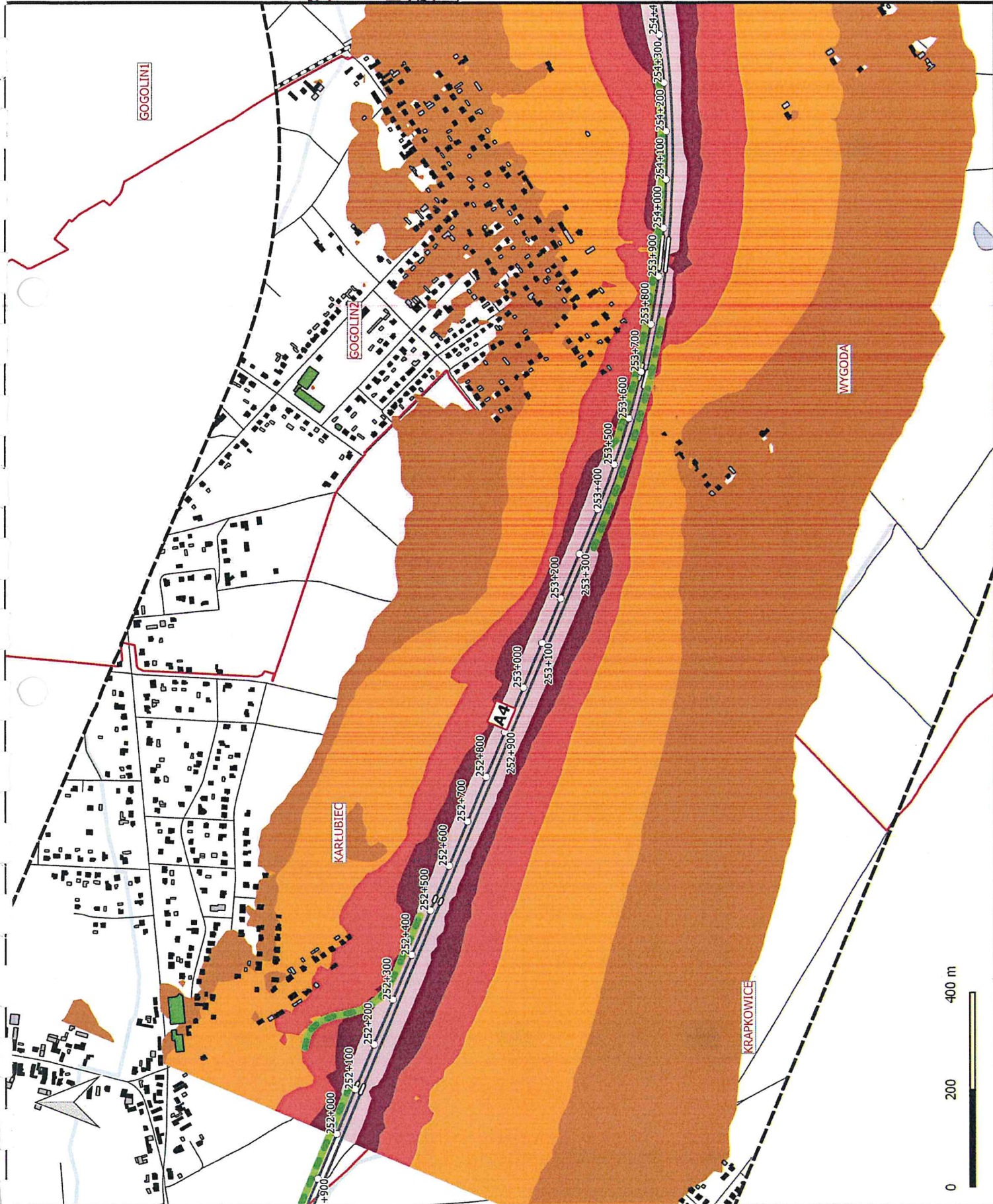


Wykonawca:
EKKOM Sp. z o.o.
ul. dr. J. Babńskiego 71B
30-394 Kraków



skala 1 : 10 000

Arkusz 7 / 14

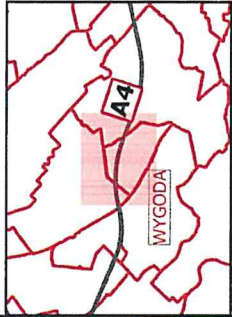


Mapy przedstawiające efekt
proponowanych działań
naprawczych w ramach
Programu ochrony
środowiska przed hałasem
dla województwa opolskiego

gmina: Gogolin
powiat: krapkowicki

nazwa odcinka:
WZĘŻEL KRAPKOWICE-WĘŻEL
KĘDZIERZYN KOZŁE

Droga krajowa nr A4



Przedziały imisji:

Wskaźnik Ln:



Zamawiający:
Województwo Opolskie

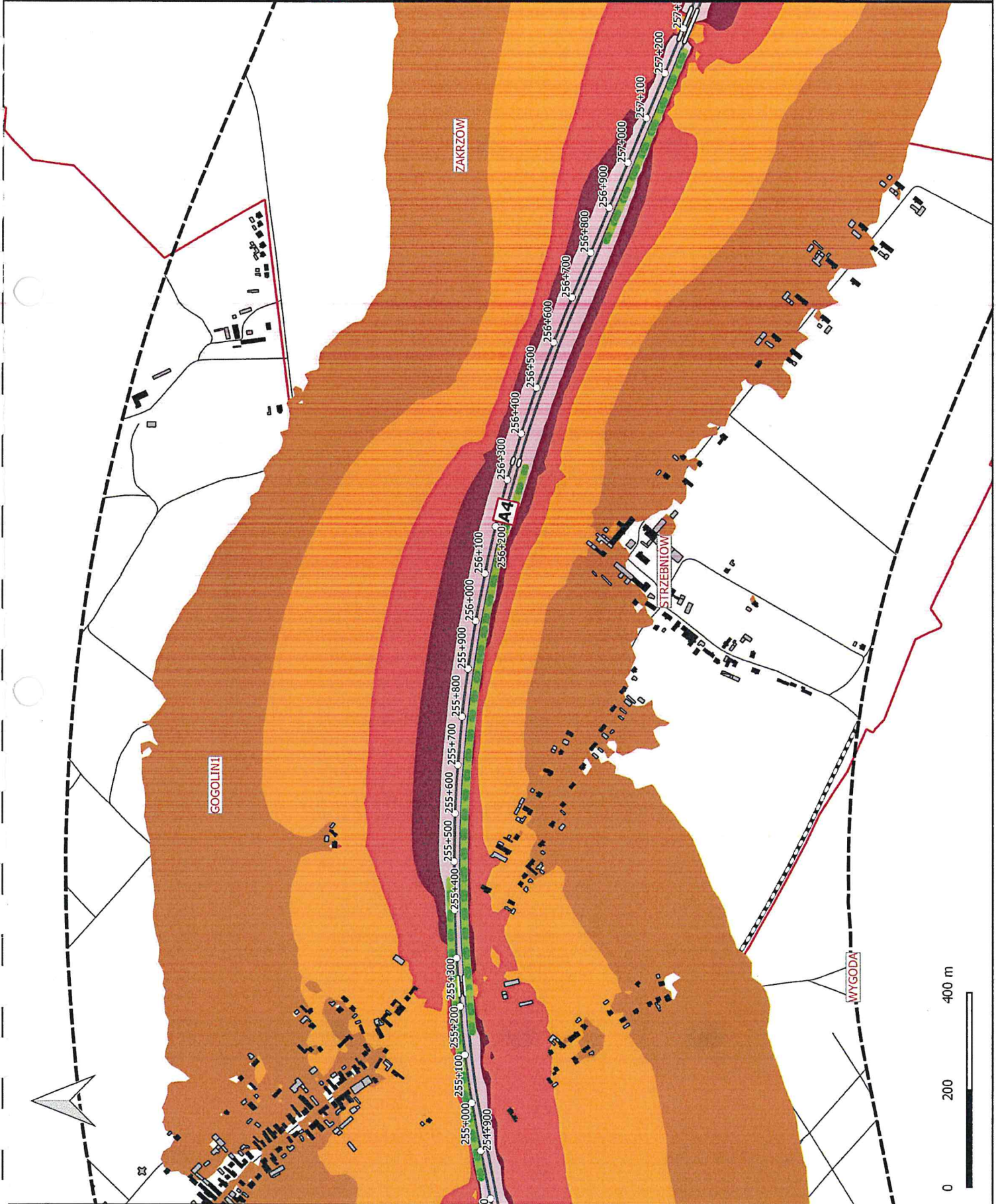


Wykonawca:
EKKOM Sp. z o.o.
ul. dr. J. Babińskiego 71B
30-394 Kraków



skala 1 : 10 000

Arkusz 8 / 14

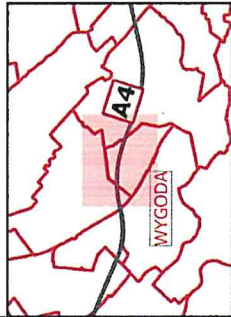


Mapy przedstawiające efekt proponowanych działań naprawczych w ramach Programu ochrony środowiska przed hałasem dla województwa opolskiego

gmina: Gogolin
powiat: krapkowicki

nazwa odcinka:
WĘZEL KRAPKOWICE-WĘZEL
KĘDZIERZYN KOZŁE

Droga krajowa nr A4



Przedziały imisji:

Wskaźnik Ln:



Zamawiający:
Województwo Opolskie

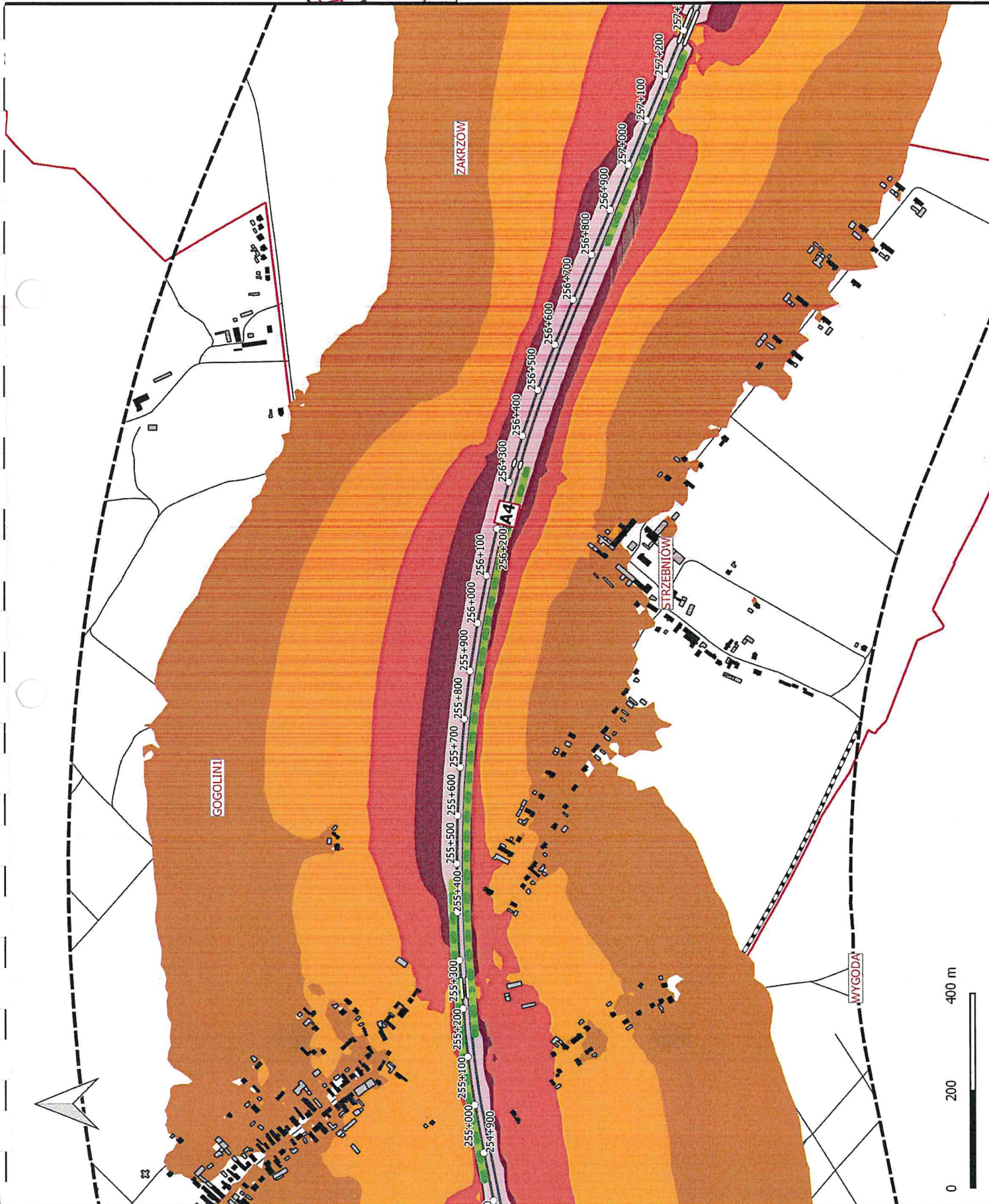


Wykonawca:
EKKOM Sp. z o.o.
ul. dr. J. Babinińskiego 71B
30-394 Kraków

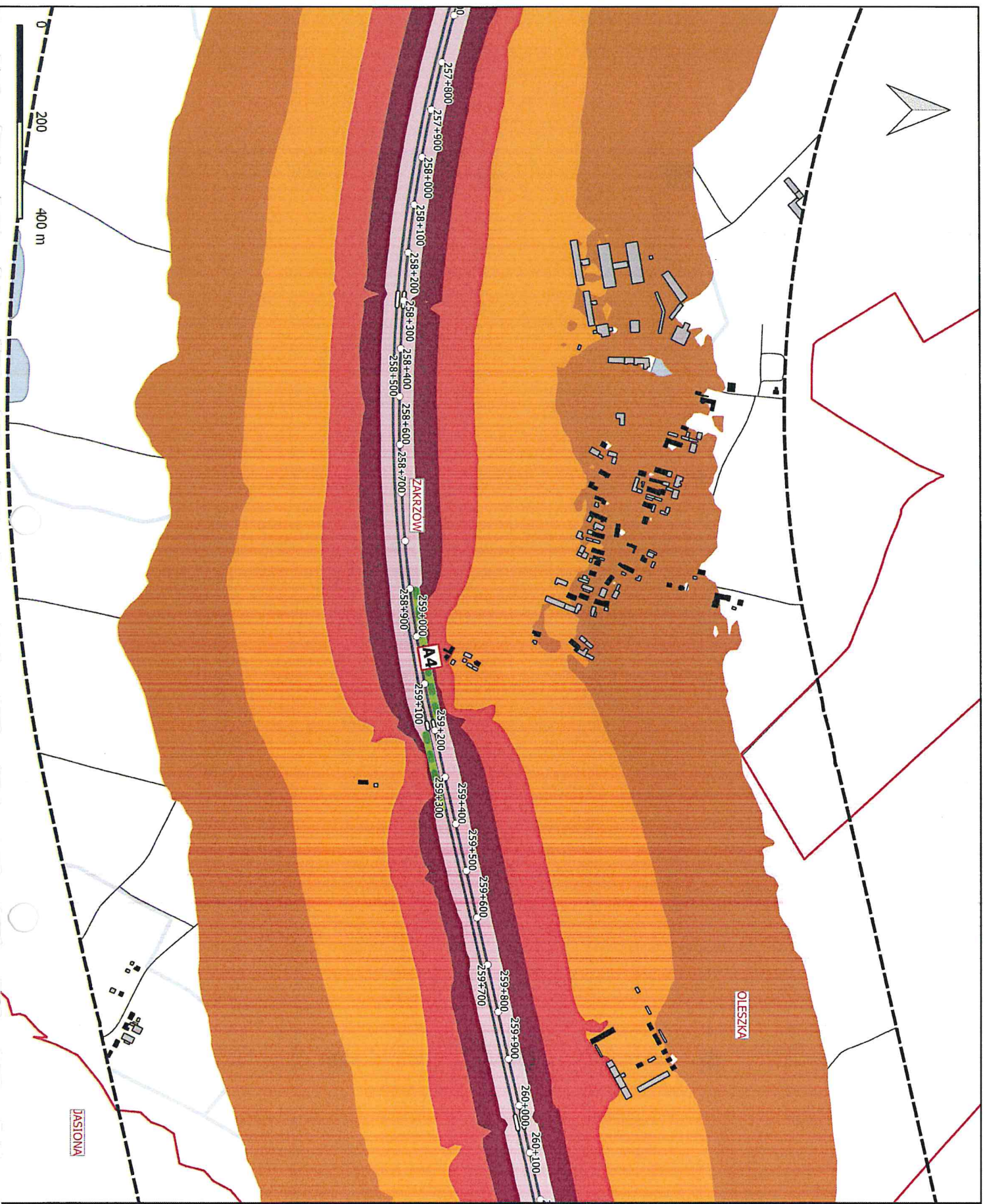
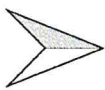


skala 1 : 10 000

Arkusz 8 / 14



|
[
[
[
[
[
[
C[
[
[
[
[
[
[
[
[
[
[
C[
[
[
[
[
[
[
[
[
[
[

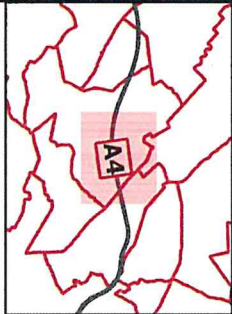


Mapy przedstawiające efekt proponowanych działań naprawczych w ramach Programu ochrony środowiska przed hałasem dla województwa opolskiego

gmina: Gogolin/Zdzieszowice
powiat: Krapkowicki

nazwa odcinka:
**WĘZEL KRAPKOWICE-WĘZEL
KĘDZIERZYN KOZŁE**

Droga krajowa nr A4



Przedziały inisji:

Wskaźnik Ln:	Wskaznik Ln:
50 - 55 dB	50 - 55 dB
55 - 60 dB	55 - 60 dB
60 - 65 dB	60 - 65 dB
65 - 70 dB	65 - 70 dB
>70 dB	>70 dB



Zamawiający:
Województwo Opolskie

Wykonawca:
EKKOM Sp. z o.o.
ul. dr. J. Babinińskiego 71B
30-394 Kraków



skala 1 : 10 000

Arkusz 9 / 14

200

400 m

DASIONA

OLESZKA

ZAKRZÓW

A4

0

257+800

257+900

258+000

258+100

258+200

258+300

258+400

258+500

258+600

258+700

258+800

258+900

259+000

259+100

259+200

259+300

259+400

259+500

259+600

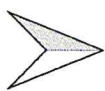
259+700

259+800

259+900

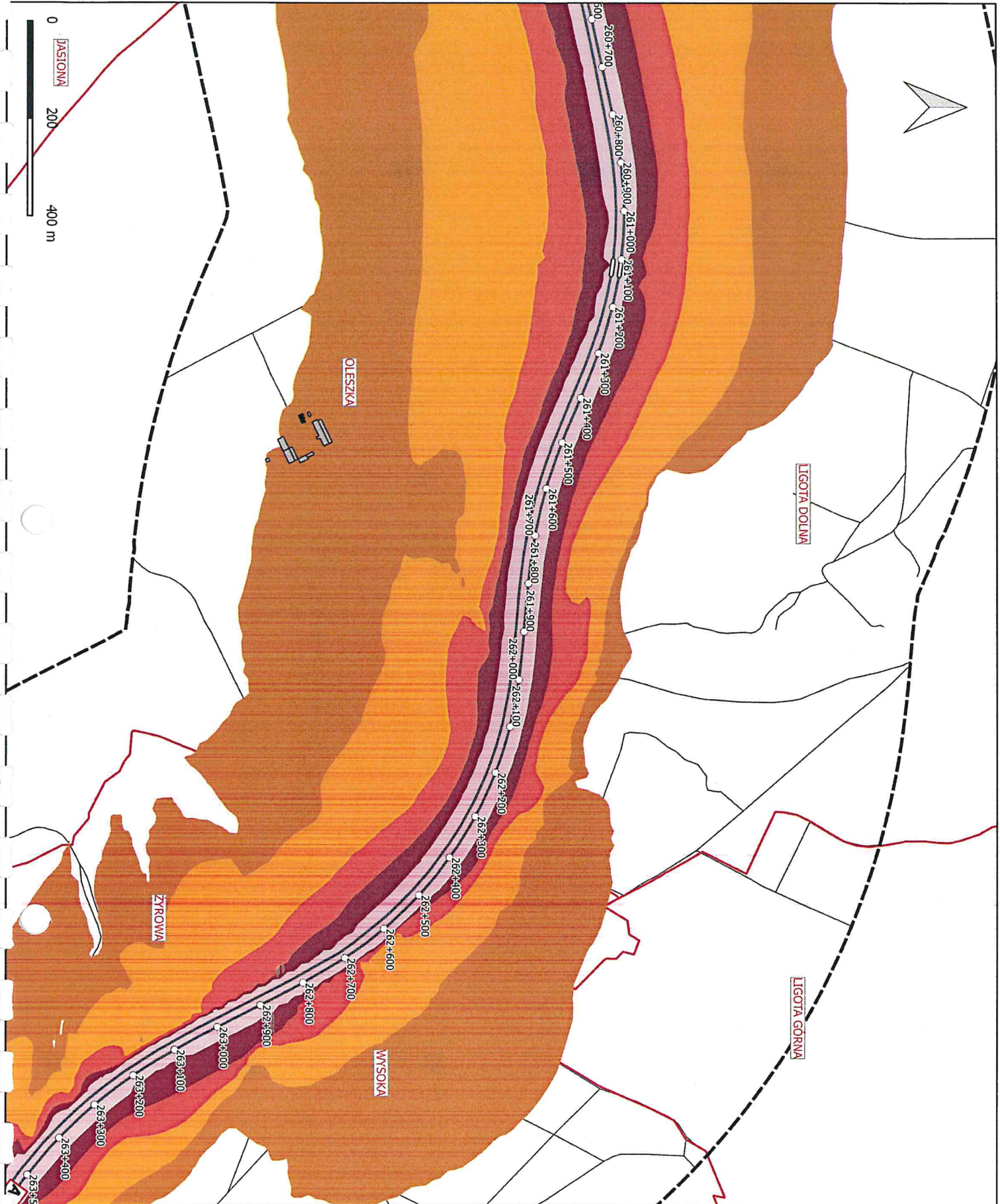
260+000

260+100



0 200 400 m

DIAGONA

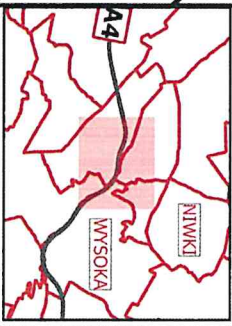


Mapy przedstawiające efekt proponowanych działań naprawczych w ramach Programu ochrony środowiska przed hałasem dla województwa opolskiego

gmina: Strzelce Opolskie / Dziesiszowice / Lesnica powiat: krapkowicki / strzelecki

nazwa odcinka: WĘZEL KRAPKOWICE-WĘZEL KĘDZIERZYN KOZŁE

Droga krajowa nr A4



Przedziały imisji:

- Wskaźnik Ln:
- 50 - 55 dB
 - 55 - 60 dB
 - 60 - 65 dB
 - 65 - 70 dB
 - > 70 dB



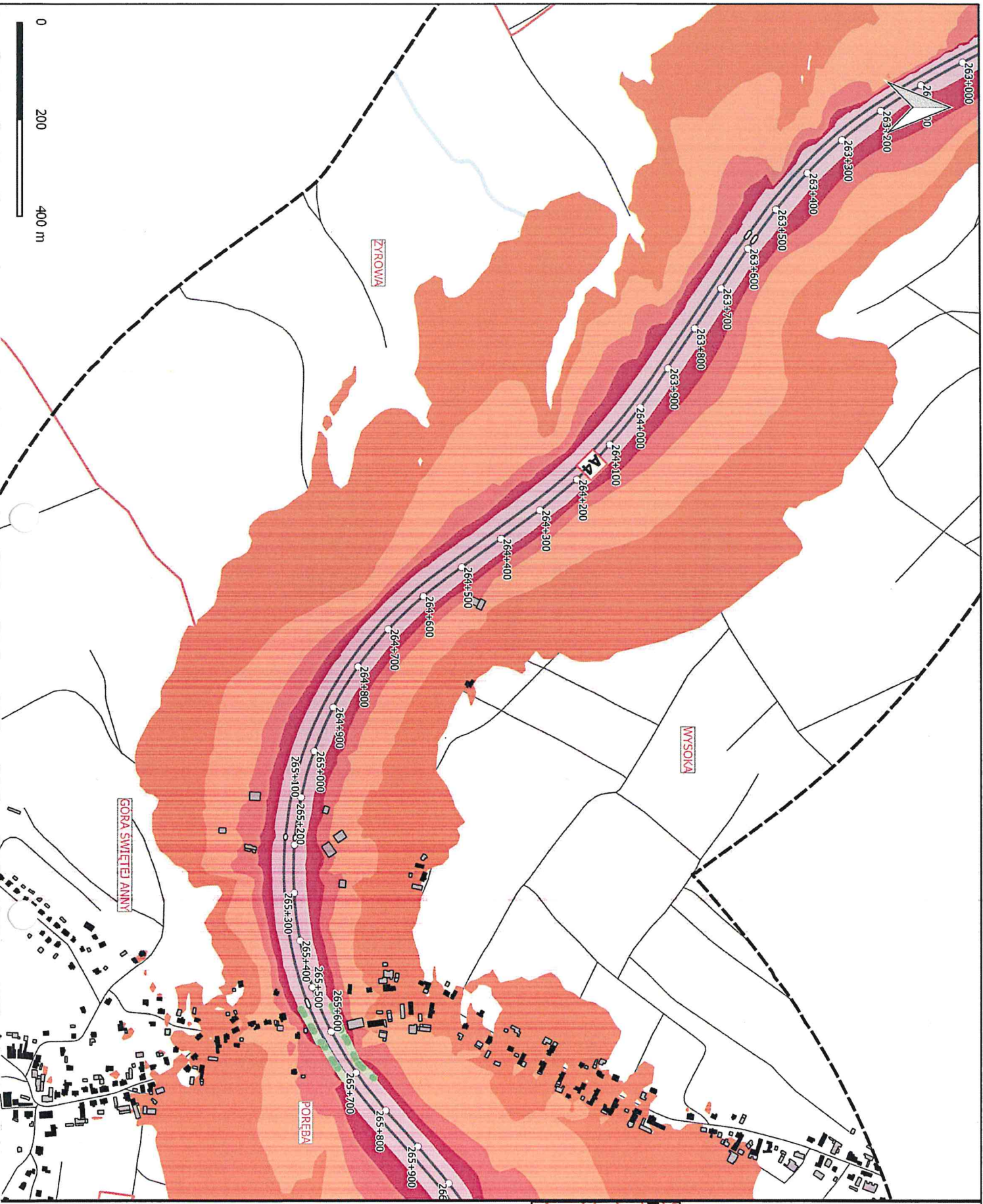
Zamawiający:
Województwo Opolskie

Wykonawca:
EKKOM Sp. z o.o.
ul. dr. J. Babńskiego 71B
30-394 Kraków



skala 1 : 10 000

Arkusz 10 / 14

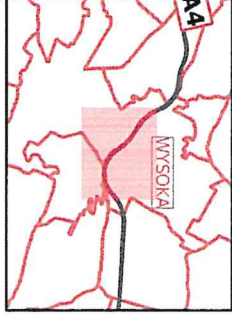


Mapy przedstawiające efekt proponowanych działań naprawczych w ramach Programu ochrony środowiska przed hałasem dla województwa opolskiego


gmina: Zdzieszowice/Leśnica
powiat: krapkowicki /strzelecki

nazwa odcinka:
**WĘZEL KRAPKOWICE-WĘZEL
KĘDZIERZYN KOZŁE**

Droga krajowa nr A4



Przedziały imisji:



Zamawiający:
Województwo Opolskie

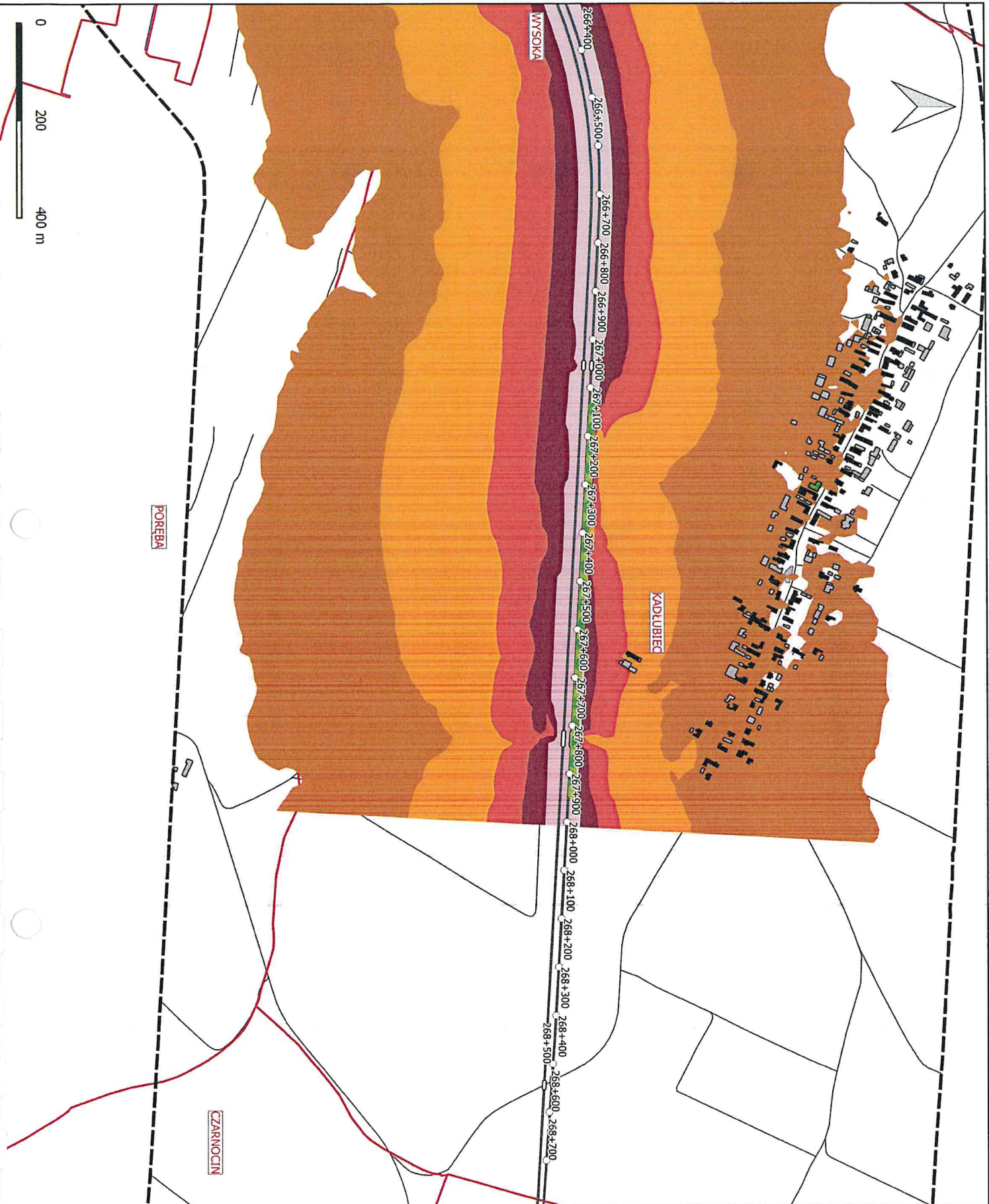


Wykonawca:
EKOM Sp. z o.o.
ul. dr. J. Bałduskiego 71B
30-594 Kraków



skala 1 : 10 000

Arkusz 11 / 14

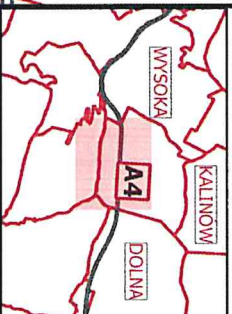


Mapy przedstawiające efekt proponowanych działań naprawczych w ramach Programu ochrony środowiska przed hałasem dla województwa opolskiego

gmina: Leśnica
powiat: strzelecki

nazwa odcinka:
**WĘZEL KRĄPKOWICE-WĘZEL
KĘDZIERZYN KOZŁE**

Droga krajowa nr A4



Przedziały imisji:

Wskaźnik Ln:

50 - 55 dB
55 - 60 dB
60 - 65 dB
65 - 70 dB
>70 dB



Zamawiający:
Województwo Opolskie

Wykonawca:
EKKOM Sp. z o.o.
ul. dr. J. Babinińskiego 71B
30-594 Kraków



skala 1 : 10 000

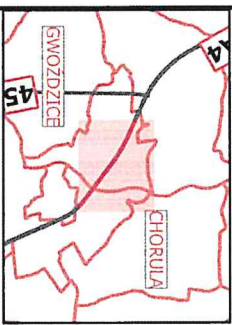
Arkusz 12 / 14

Mapy przedstawiające efekt proponowanych działań naprawczych w ramach Programu ochrony środowiska przed hałasem dla województwa opolskiego

gmina: Krąpkowice
powiat: Krąpkowicki

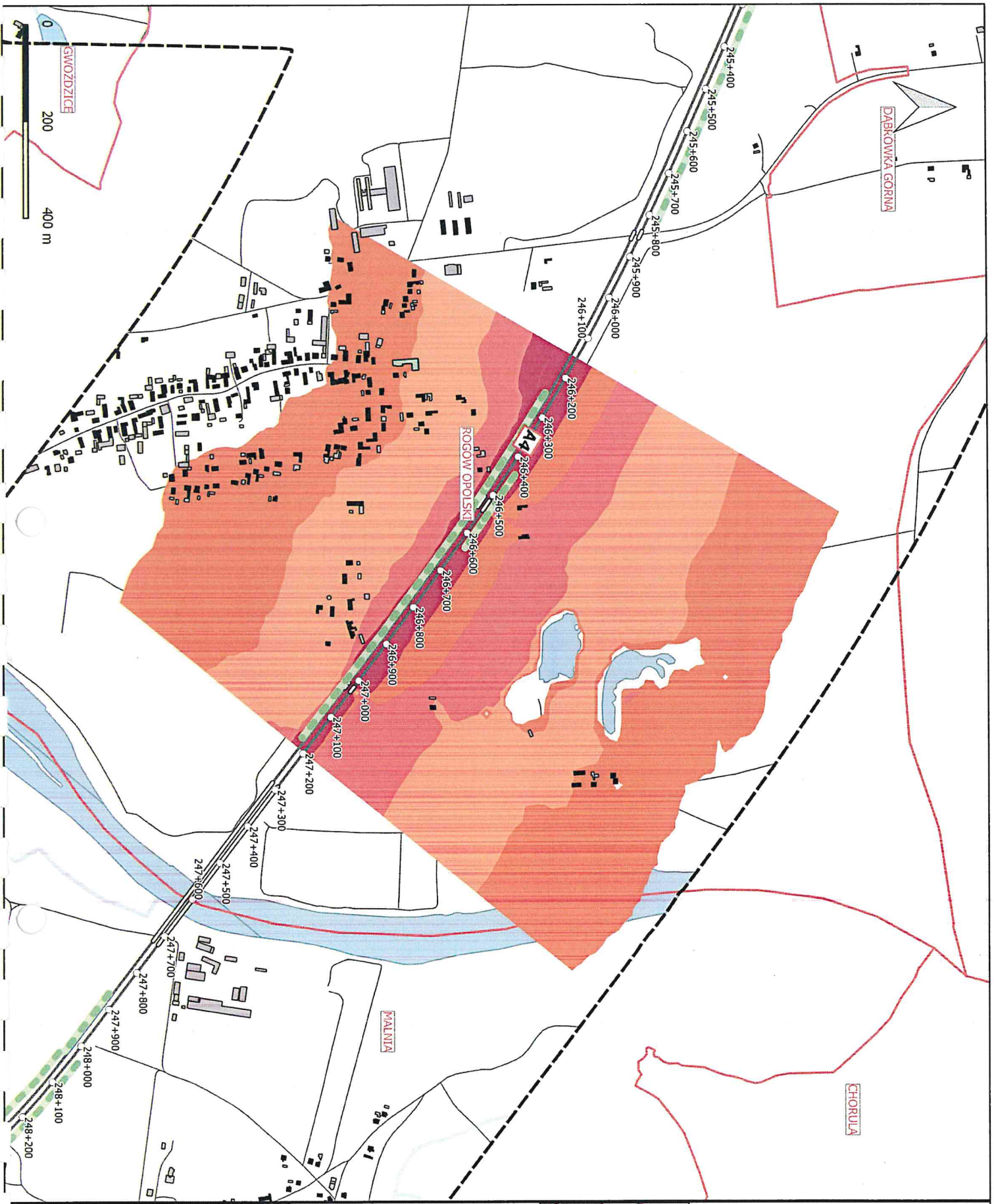
nazwa odcinka:
**WĘZEL OPOLE POŁUDNIOWE-
WĘZEL KRĄPKOWICE**

Droga krajowa nr A4



Przedziały imisji:

- Wskaźnik Ln:**
- 50 - 55 dB
 - 55 - 60 dB
 - 60 - 65 dB
 - 65 - 70 dB
 - >70 dB



0 200 400 m

Wykonawca:
EKKOM Sp. z o.o.
ul. dr. J. Babuńskiego 71B
30-394 Kraków




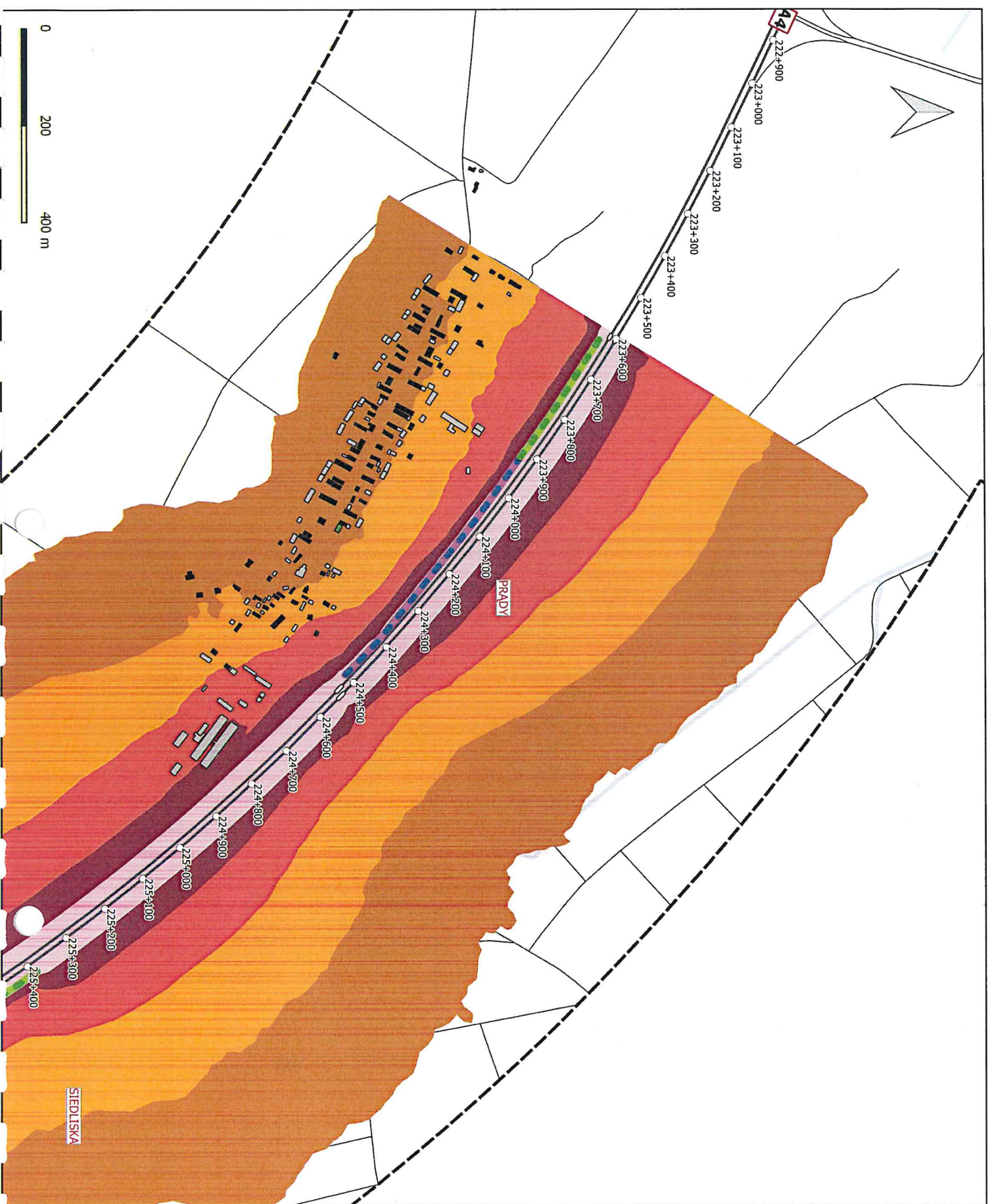
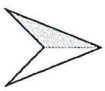
Zamawiający:
Województwo Opolskie



skala 1 : 10 000

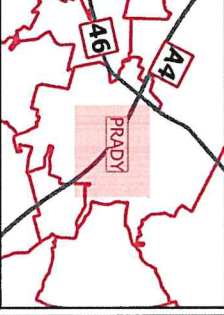
Arkusze 6 / 14






Mapy przedstawiające efekt proponowanych działań naprawczych w ramach Programu ochrony środowiska przed hałasem dla województwa opolskiego

gmina: Dąbrowa
powiat: opolski
nazwa odcinka:
WĘZEL OPOLE ZACHOD-WĘZEL OPOLE POŁUDNIOWIE
Droga krajowa nr A4



Przedziały imisji:



Zamawiający:
Województwo Opolskie

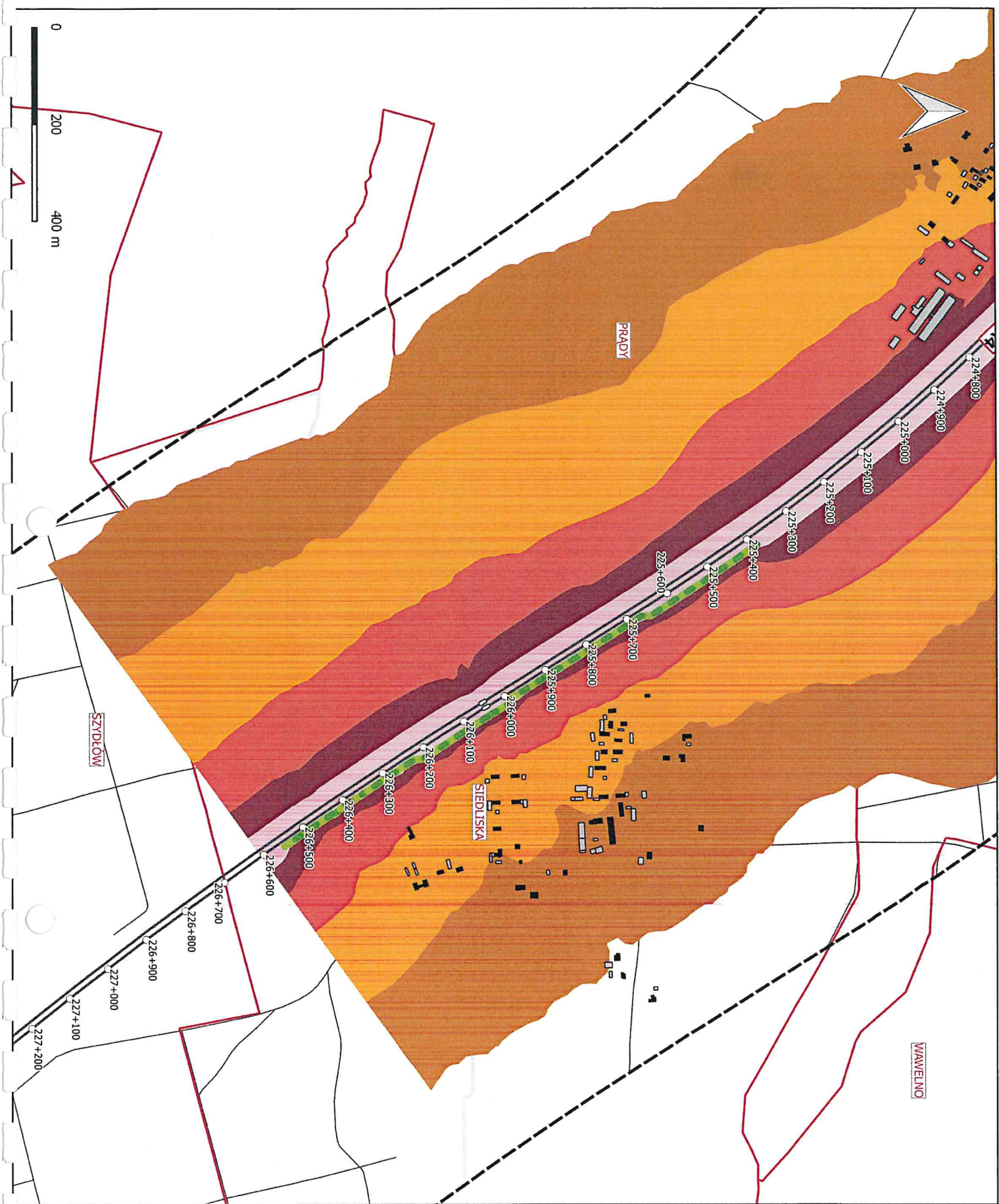
Wykonawca:
EKKOM Sp. z o.o.
ul. dr. J. Babuńskiego 71B
30-394 Kraków



skala 1 : 10 000

Arkusz 3 / 14

{
{
{
{
{
{
{
○ {
{
{
{
{
{
{
○ {
{
{
{
{
{
{
}

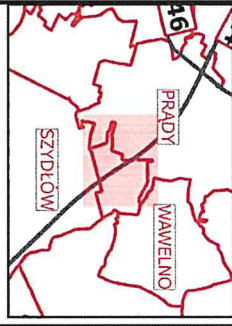


Mapy przedstawiające efekt proponowanych działań naprawczych w ramach Programu ochrony środowiska przed hałasem dla województwa opolskiego

gmina: Dąbrowa
powiat: opolski

nazwa odcinka:
WĘZEL OPOLE ZACHÓD-WĘZEL OPOLE POŁUDNIĘ

Droga krajowa nr A4



Przedziały iniejsji:

- Wskaźnik Ln:**
- 50 - 55 dB
 - 55 - 60 dB
 - 60 - 65 dB
 - 65 - 70 dB
 - >70 dB



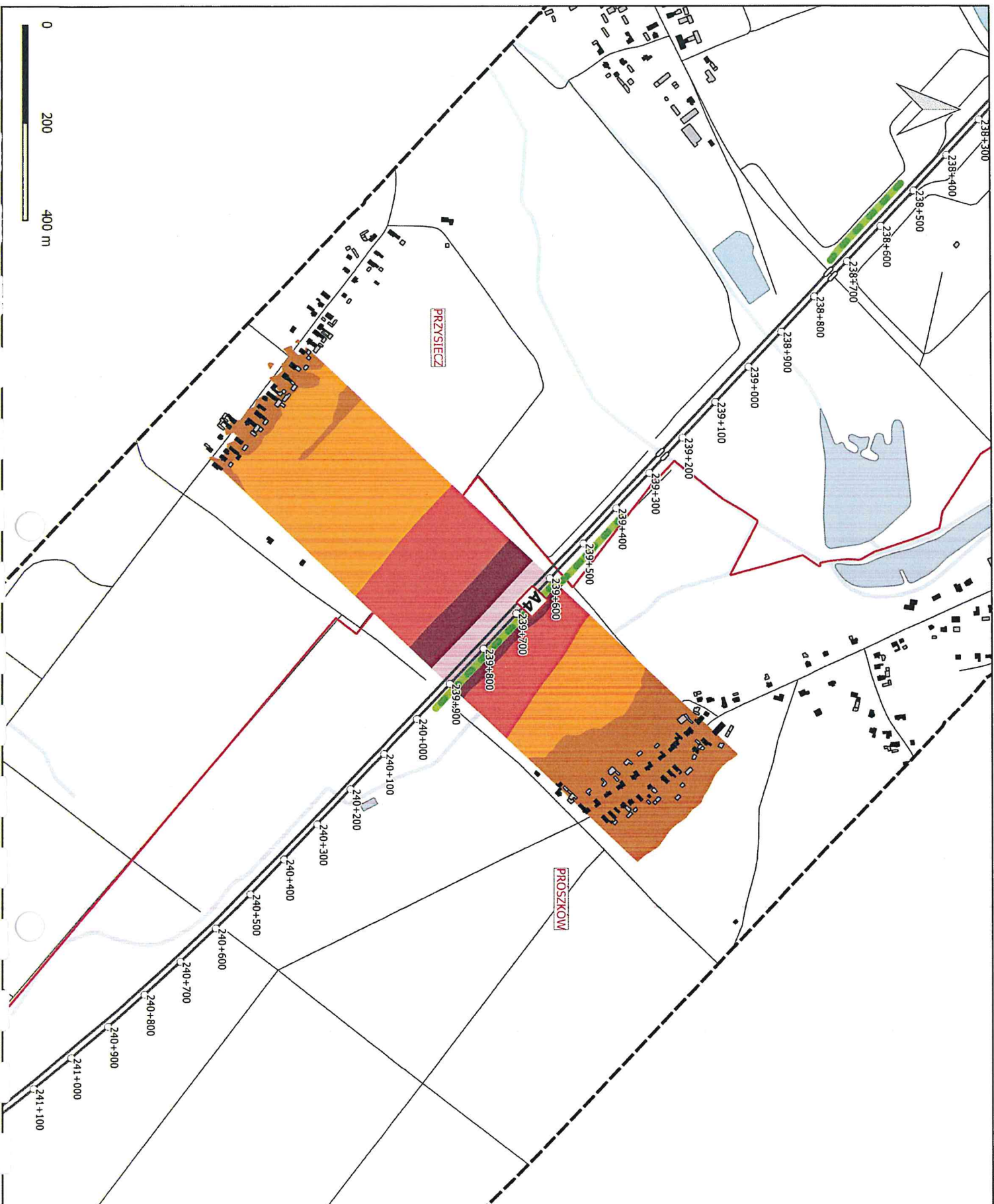
Zamawiający:
Województwo Opolskie

Wykonawca:
EKKOM Sp. z o.o.
ul. dr. J. Babuńskiego 71B
30-354 Kraków



skala 1 : 10 000

Arkusz 4 / 14

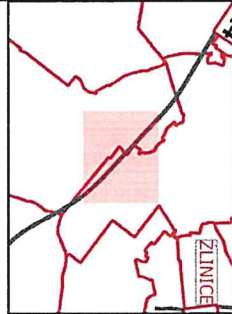


Mapy przedstawiające efekt proponowanych działań naprawczych w ramach Programu ochrony środowiska przed hałasem dla województwa opolskiego

gmina: Proszków
powiat: opolski

nazwa odcinka:
WĘZEL OPOLE ZACHÓD-WĘZEL OPOLE POŁUDNIE

Droga krajowa nr A4



Przedziały imisji:

Wskaźnik Ln:	Przedział dB
50 - 55 dB	50 - 55 dB
55 - 60 dB	55 - 60 dB
60 - 65 dB	60 - 65 dB
65 - 70 dB	65 - 70 dB
>70 dB	>70 dB



Zamawiający:
Województwo Opolskie

Wykonawca:
EKKOM Sp. z o.o.
ul. dr. J. Babuńskiego 71B
30-594 Kraków



skala 1 : 10 000

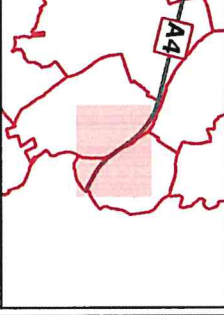
Arkusz 5 / 14





Mapy przedstawiające efekt proponowanych działań naprawczych w ramach Programu ochrony środowiska przed hałasem dla województwa opolskiego

gmina: Ujazd
powiat: strzelecki
nazwa odcinka:
**WĘZEL STRZELCE OPOLSKIE-
WĘZEL ŁANY**
Droga krajowa nr A4



Przedziały imisji:

Wskaznik Ln:

50 - 55 dB
55 - 60 dB
60 - 65 dB
65 - 70 dB
> 70 dB



Zamawiający:
Województwo Opolskie

Wykonawca:
EKKOM Sp. z o.o.
ul. dr. J. Babieńskiego 71B
30-594 Kraków



skala 1 : 10 000

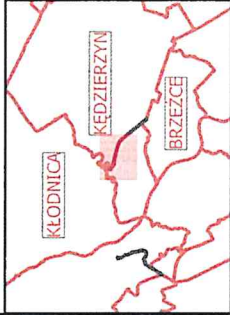
Arkusz 14 / 14



Mapy przedstawiające efekt proponowanych działań naprawczych w ramach Programu ochrony środowiska przed hałasem dla województwa opolskiego

gmina: Kędzierzyn-Koźle
powiat: kędzierzynsko-kozielski

nazwa odcinka:
KR 40-Kędzierzyn Koźle
Droga wojewódzka nr 408



Przedziały imisji:

Wskaźnik Ldwn:



Zamawiający:
Województwo Opolskie




Wykonawca:
EKKOM Sp. z o.o.
ul. dr. J. Babirńskiego 71B
30-394 Kraków



skala 1 : 5 000

Arkusz 1 / 1



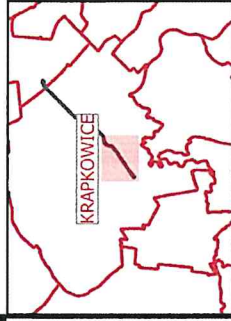


Mapy przedstawiające efekt proponowanych działań naprawczych w ramach Programu ochrony środowiska przed hałasem dla województwa opolskiego

gmina: Krapkowice
powiat: krapkowicki


nazwa odcinka:
KR 45-DW 415

Droga wojewódzka nr. 409



Przedziały inisji:

Wskaźnik Ldwn:



Zamawiający:
Województwo Opolskie



Wykonawca:
EKKOM Sp. z o.o.
ul. dr. J. Babińskiego 71B
30-394 Kraków



skala 1 : 5 000

Arkusz 1 / 3



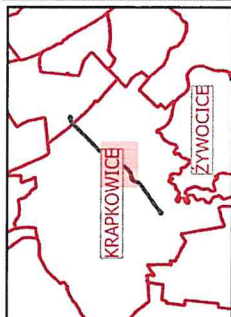


Mapy przedstawiające efekt
proponowanych działań
naprawczych w ramach
Programu ochrony
środowiska przed hałasem
dla województwa opolskiego

gmina: Krapkowice
powiat: krapkowicki

nazwa odcinka:
DW 415-Gogolin

Droga wojewódzka nr 409



Przedziały emisji:

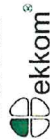
Wskaźnik Ldwn:



Zamawiający:
Województwo Opolskie

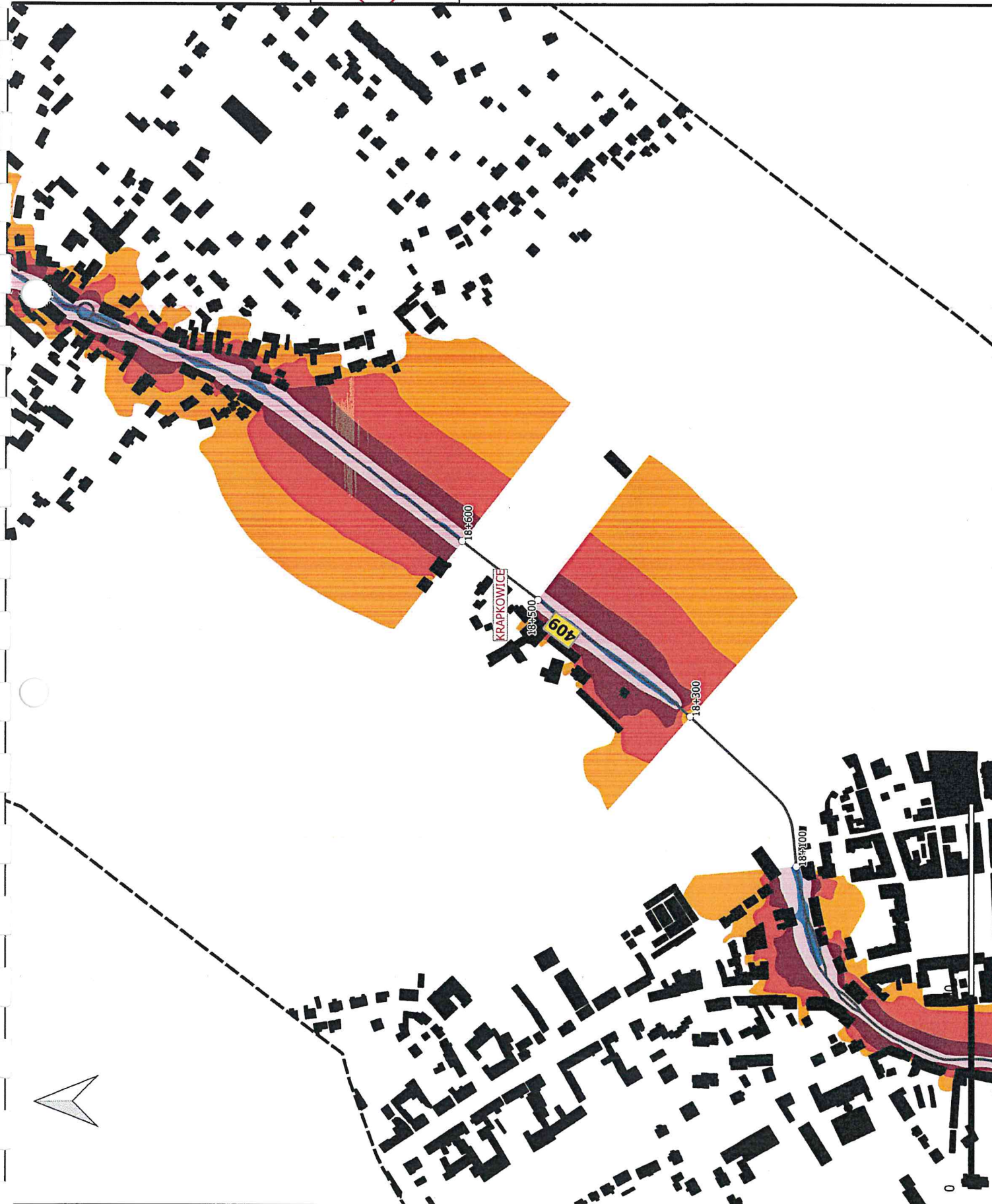


Wykonawca:
EKKOM Sp. z o.o.
ul. dr. J. Babirskiego 71B
30-394 Kraków



skala 1 : 5 000

Arkusz 2 / 3



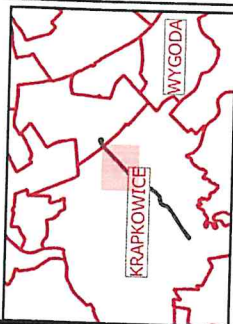


Mapy przedstawiające ewaluację proponowanych działań naprawczych w ramach Programu ochrony środowiska przed hałasem dla województwa opolskiego

gmina: Krapkowice
powiat: krapkowicki


nazwa odcinka:
DW 415-Gogolin

Droga wojewódzka nr 409



Przedziały imisji:

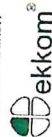
Wskaźnik Ldwn:



Zamawiający:
Województwo Opolskie



Wykonawca:
EKKOM Sp. z o.o.
ul. dr. J. Babinińskiego 71B
30-394 Kraków



0

200

400m

skala 1 : 5 000

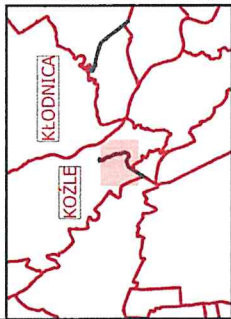
1
2
3
4
5
6
7
8
9
10
11
12
13
14
15
16
17
18
19
20
21
22
23
24
25
26
27
28
29
30
31
32
33
34
35
36
37
38
39
40
41
42
43
44
45
46
47
48
49
50
51
52
53
54
55
56
57
58
59
60
61
62
63
64
65
66
67
68
69
70
71
72
73
74
75
76
77
78
79
80
81
82
83
84
85
86
87
88
89
90
91
92
93
94
95
96
97
98
99
100

Mapy przedstawiające efekt
proponowanych działań
naprawczych w ramach
Programu ochrony
środowiska przed hałasem
dla województwa opolskiego

gmina: Kędzierzyn-Koźle
powiat: kędzierzynsko-kozielski


nazwa odcinka:
Koźle-DK 40

Droga wojewódzka nr 418



Przedziały imisji:

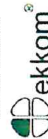
Wskaźnik Ldwn:



Zamawiający:
Województwo Opolskie

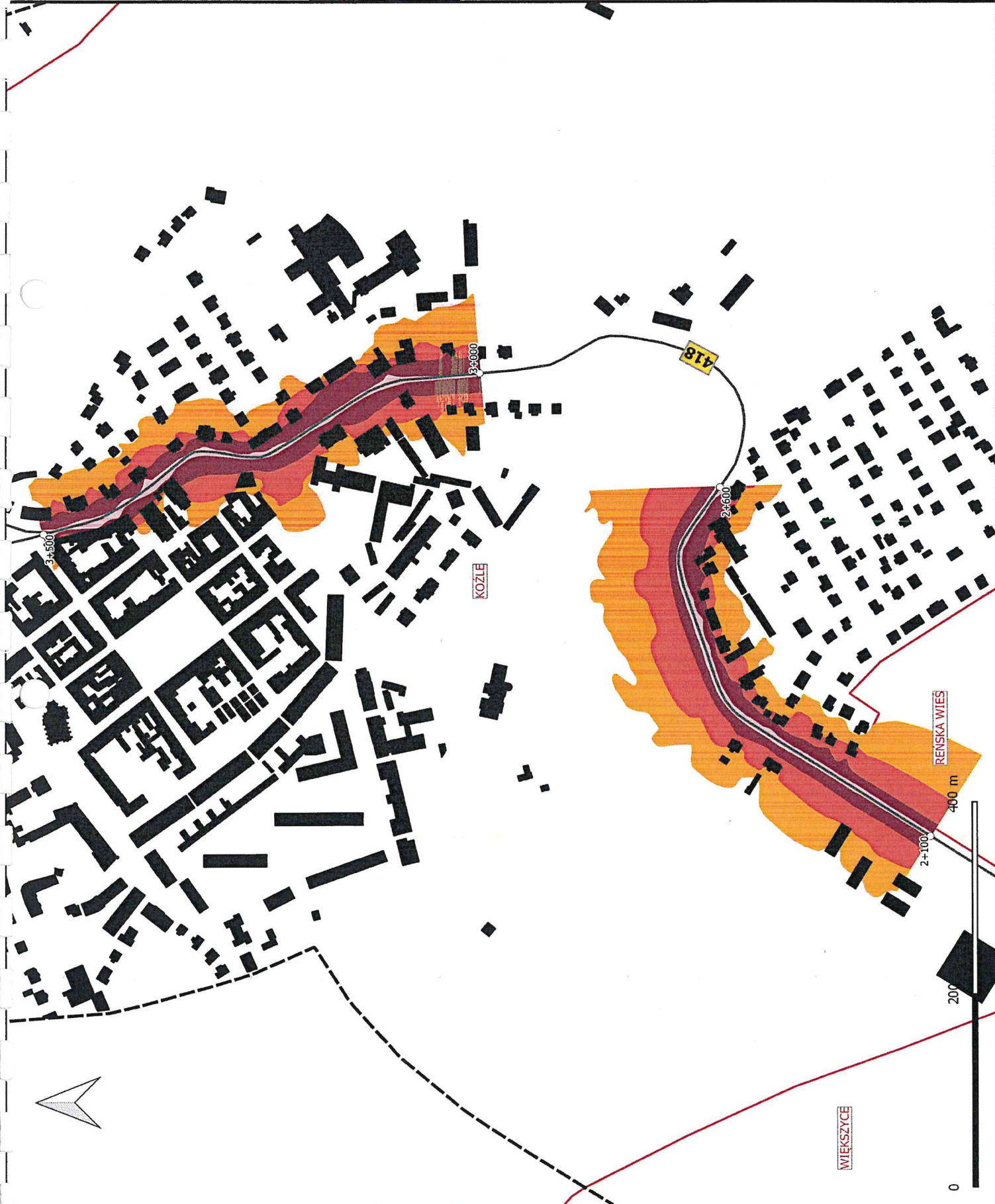


Wykonawca:
EKKOM Sp. z o.o.
ul. dr. J. Babńskiego 71B
30-394 Kraków



skala 1 : 5 000

Arkusz 1 / 1

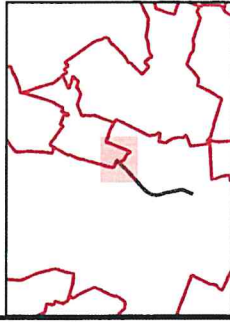


Mapy przedstawiające efekt
proponowanych działań
naprawczych w ramach
Programu ochrony
środowiska przed hałasem
dla województwa opolskiego

gmina: Strzelce Opolskie
powiat: strzelecki


nazwa odcinka:
Strzelce Opolskie-DK 94

Droga wojewódzka nr 426



Przedziały imisji:

Wskaźnik Ldwn:



Zamawiający:
Województwo Opolskie

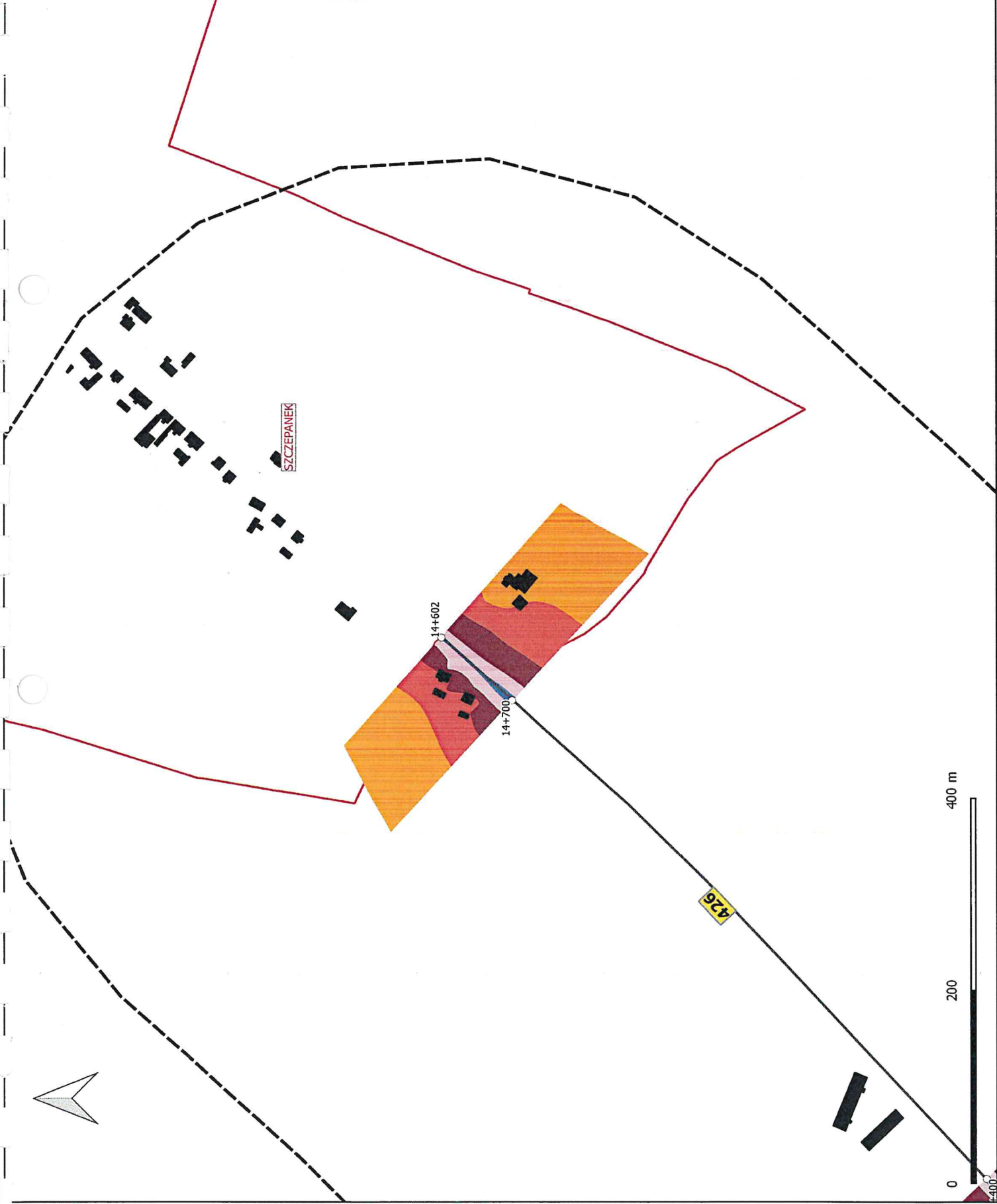


Wykonawca:
EKKOM Sp. z o.o.
ul. dr. J. Babińskiego 71B
30-394 Kraków



skala 1 : 5 000

Arkusz 1 / 3

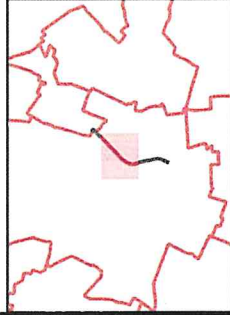


Mapy przedstawiające efekt
proponowanych działań
naprawczych w ramach
Programu ochrony
środowiska przed hałasem
dla województwa opolskiego

gmina: Strzelece Opolskie
powiat: strzelecki


nazwa odcinka:
Strzelece Opolskie-DK 94

Droga wojewódzka nr 426



Przedziały imisji:

Wskaźnik Ldwn:



Zamawiający:
Województwo Opolskie

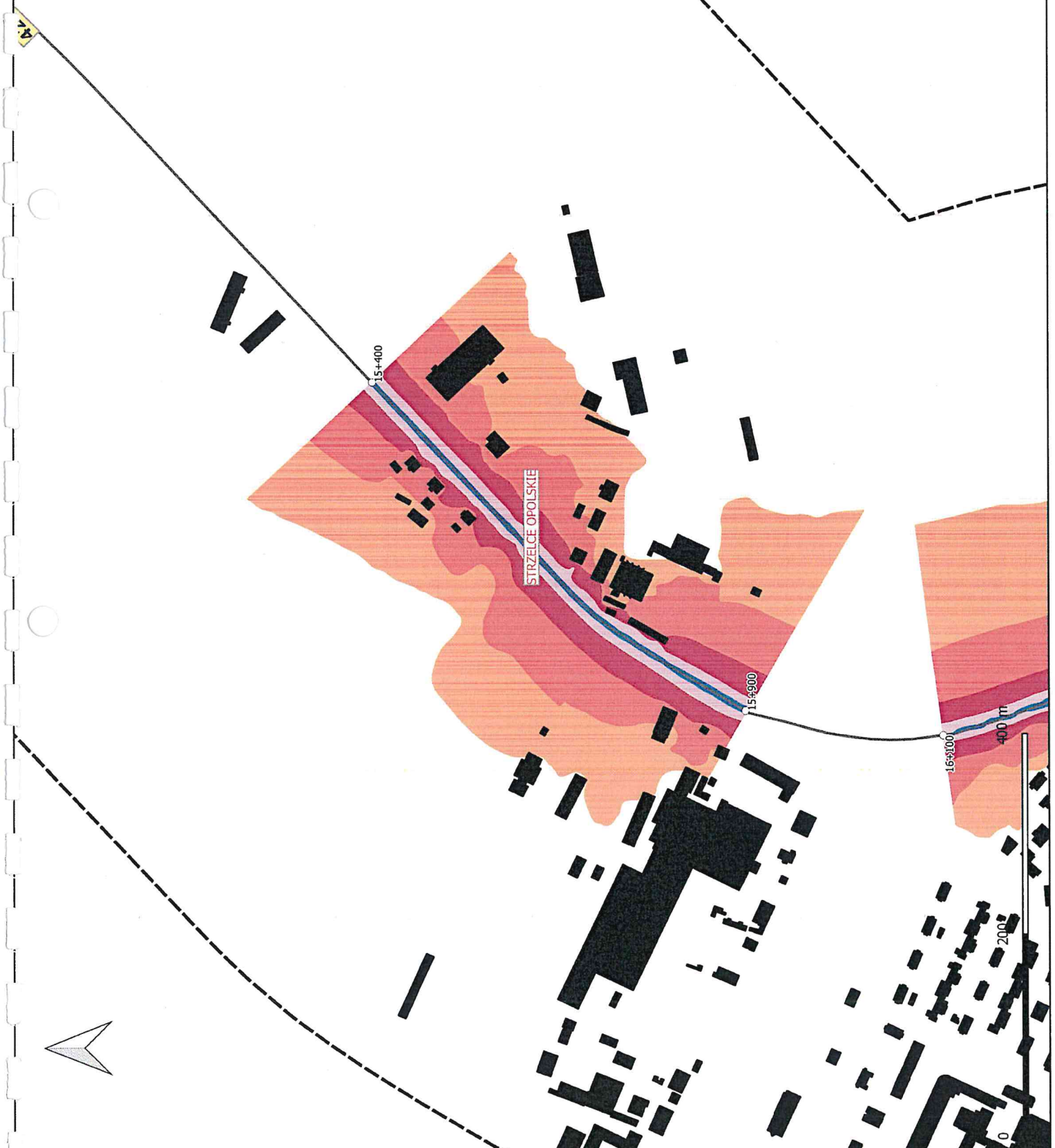


Wykonawca:
EKKOM Sp. z o.o.
ul. dr. J. Babińskiego 71B
30-394 Kraków



skala 1 : 5 000

Arkusz 2 / 3

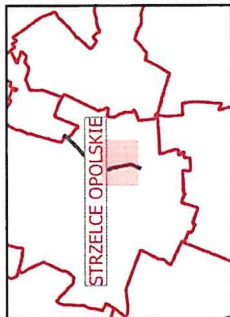


Mapy przedstawiające efekt
proponowanych działań
naprawczych w ramach
Programu ochrony
środowiska przed hałasem
dla województwa opolskiego

gmina: Strzelce Opolskie
powiat: strzelecki


nazwa odcinka:
Strzelce Opolskie-DK 94

Droga wojewódzka nr 426



Przedziały imisji:

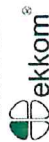
Wskaźnik Ldwn:



Zamawiający:
Województwo Opolskie

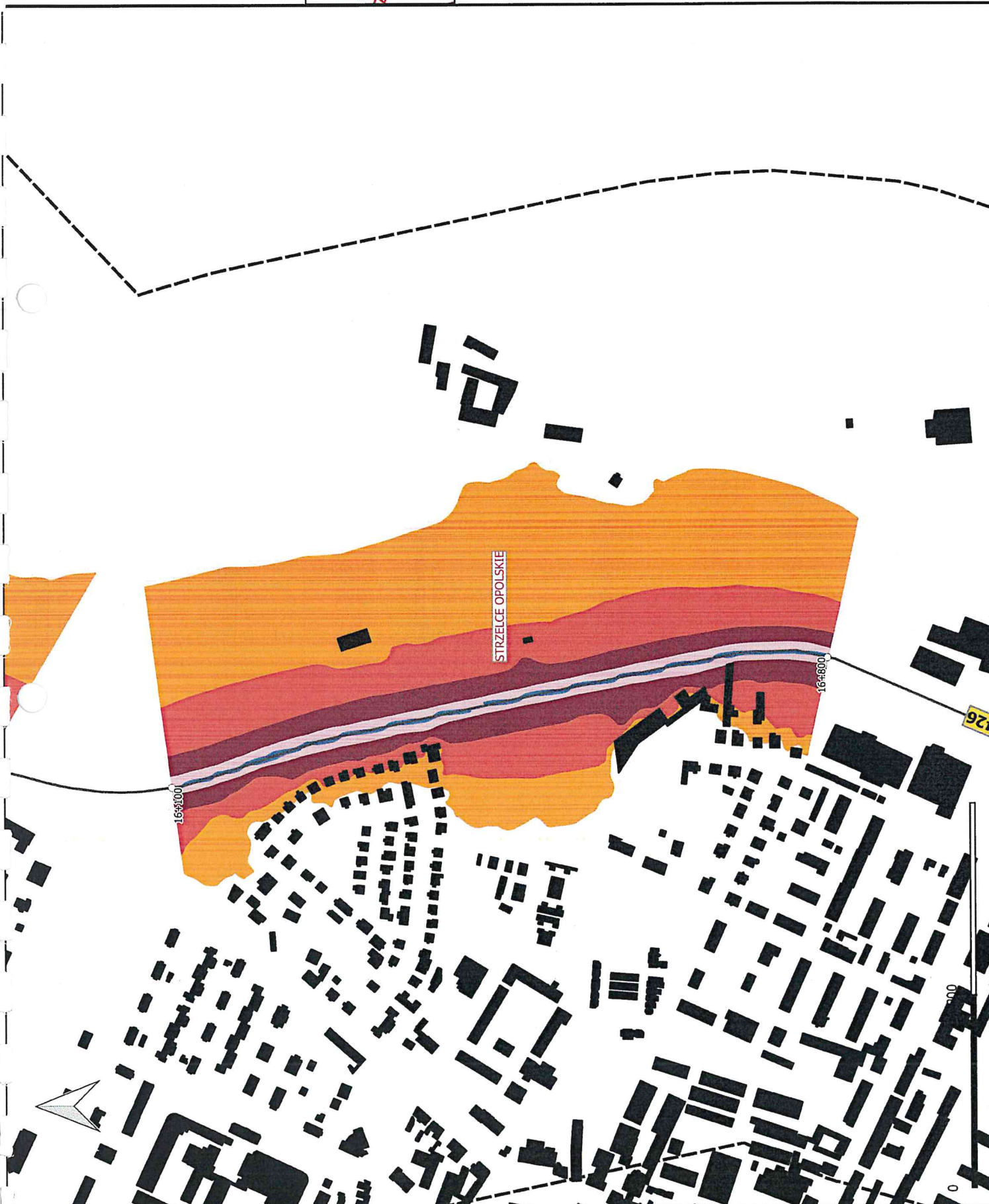



Wykonawca:
ERKOM Sp. z o.o.
ul. dr. J. Babinińskiego 71B
30-394 Kraków



skala 1 : 5 000

Arkusz 3 / 3



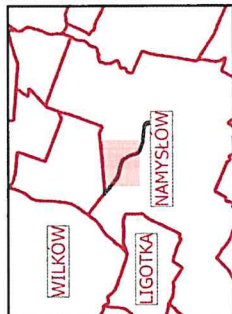


Mapy przedstawiające efekt
proponowanych działań
naprawczych w ramach
Programu ochrony
środowiska przed hałasem
dla województwa opolskiego

gmina: Namysłów
powiat: namysłowski


nazwa odcinka:
Namysłów-DK 42

Droga wojewódzka nr 451



Przedziały emisji:

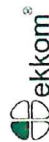
Wskaźnik Ldwn:



Zamawiający:
Województwo Opolskie

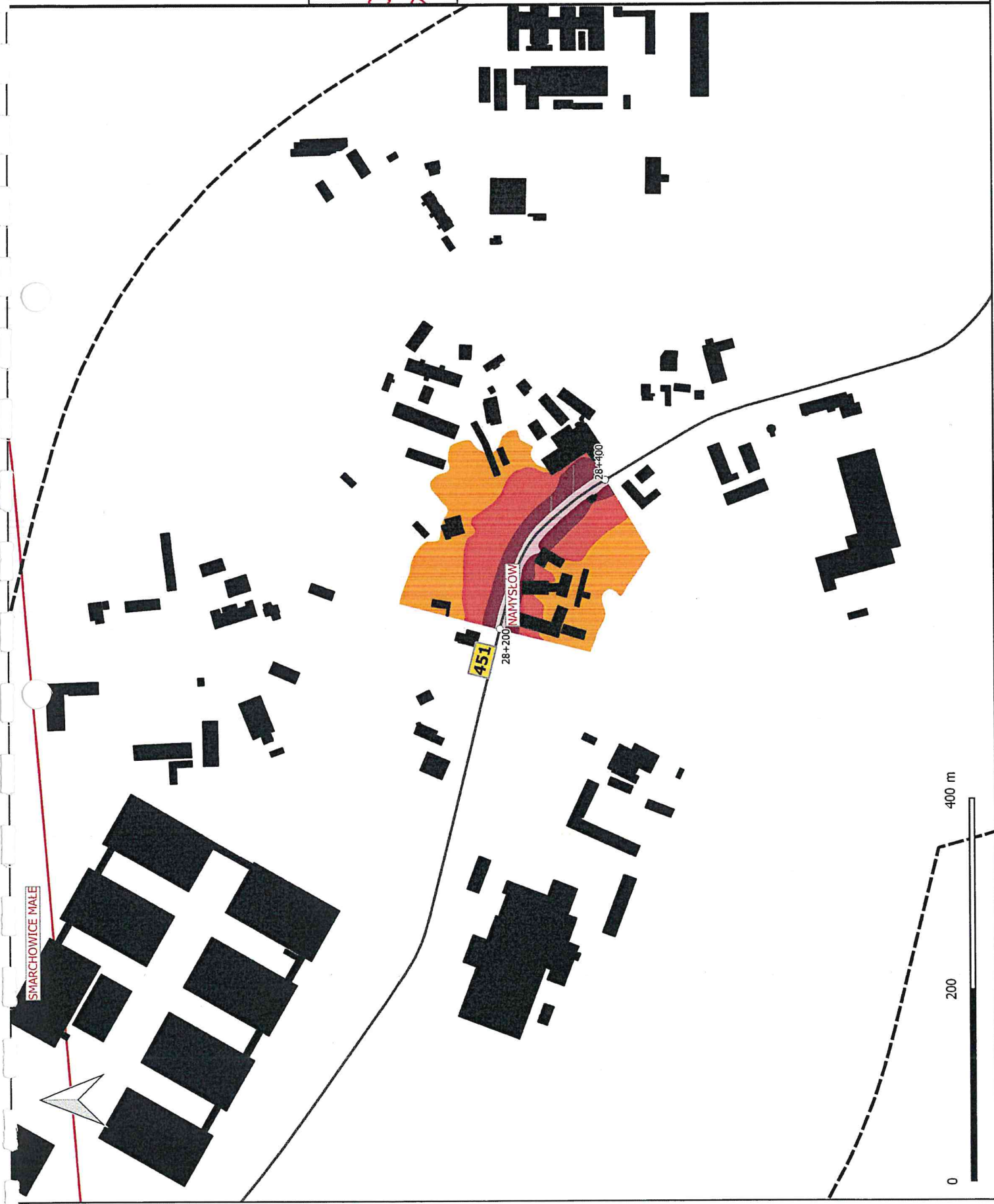


Wykonawca:
ERKOM Sp. z o.o.
ul. dr. J. Babinińskiego 71B
30-394 Kraków



skala 1 : 5 000

Arkusz 1 / 1



SMARCHOWICE MAŁE

451

28+200 NAMYSŁÓW

28+400

400 m

200

0

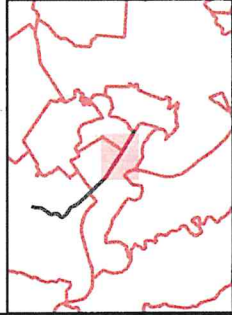


Mapy przedstawiające efekt
proponowanych działań
naprawczych w ramach
Programu ochrony
środowiska przed hałasem
dla województwa opolskiego

gmina: Dobrzeń Wielki
powiat: opolski


nazwa odcinka:
Borki-Dobrzeń Wielki

Droga wojewódzka nr 454



Przedziały imisji:

Wskaźnik Ldwn:



Zamawiający:
Województwo Opolskie

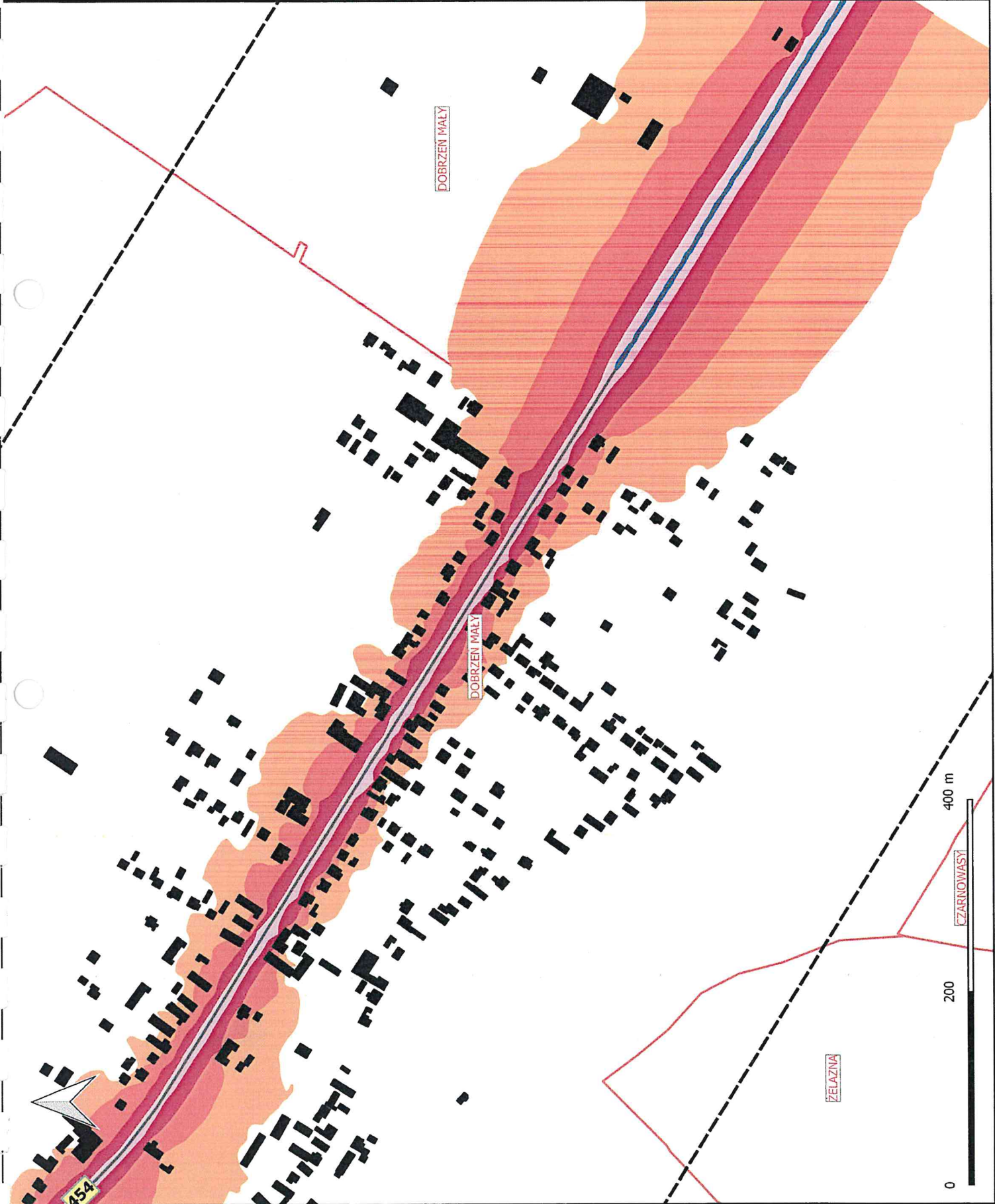


Wykonawca:
EKKOM Sp. z o.o.
ul. dr. J. Babinińskiego 71B
30-394 Kraków



skala 1 : 5 000

Arkusz 1 / 3



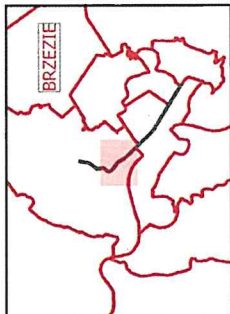


Mapy przedstawiające efekt proponowanych działań naprawczych w ramach Programu ochrony środowiska przed hałasem dla województwa opolskiego

gmina: Dobrzeń Wielki
powiat: opolski

nazwa odcinka:
Borki-Dobrzeń Wielki

Droga wojewódzka nr 454



Przedziały imisji:

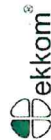
Wskaźnik Ldwn:



Zamawiający:
Województwo Opolskie

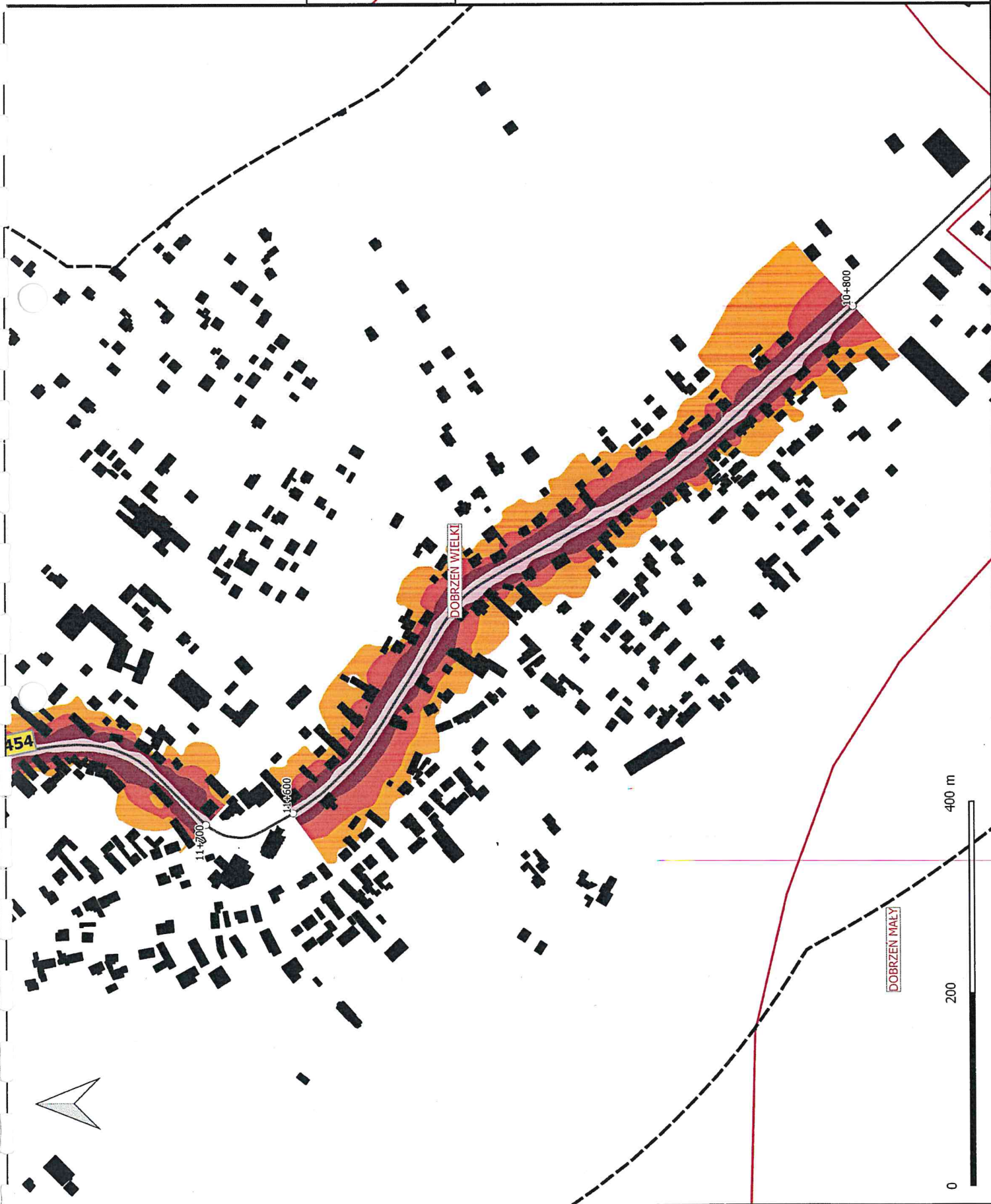


Wykonawca:
ERKOM Sp. z o.o.
ul. dr. J. Babńskiego 71B
30-394 Kraków



skala 1 : 5 000

Arkusz 2 / 3

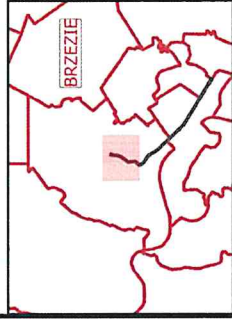


Mapy przedstawiające efekt proponowanych działań naprawczych w ramach Programu ochrony środowiska przed hałasem dla województwa opolskiego

gmina: Dobrzeń Wielki
powiat: opolski


nazwa odcinka:
Borki-Dobrzeń Wielki

Droga wojewódzka nr 454



Przedziały emisji:

Wskaźnik Ldwn:



Zamawiający:
Województwo Opolskie

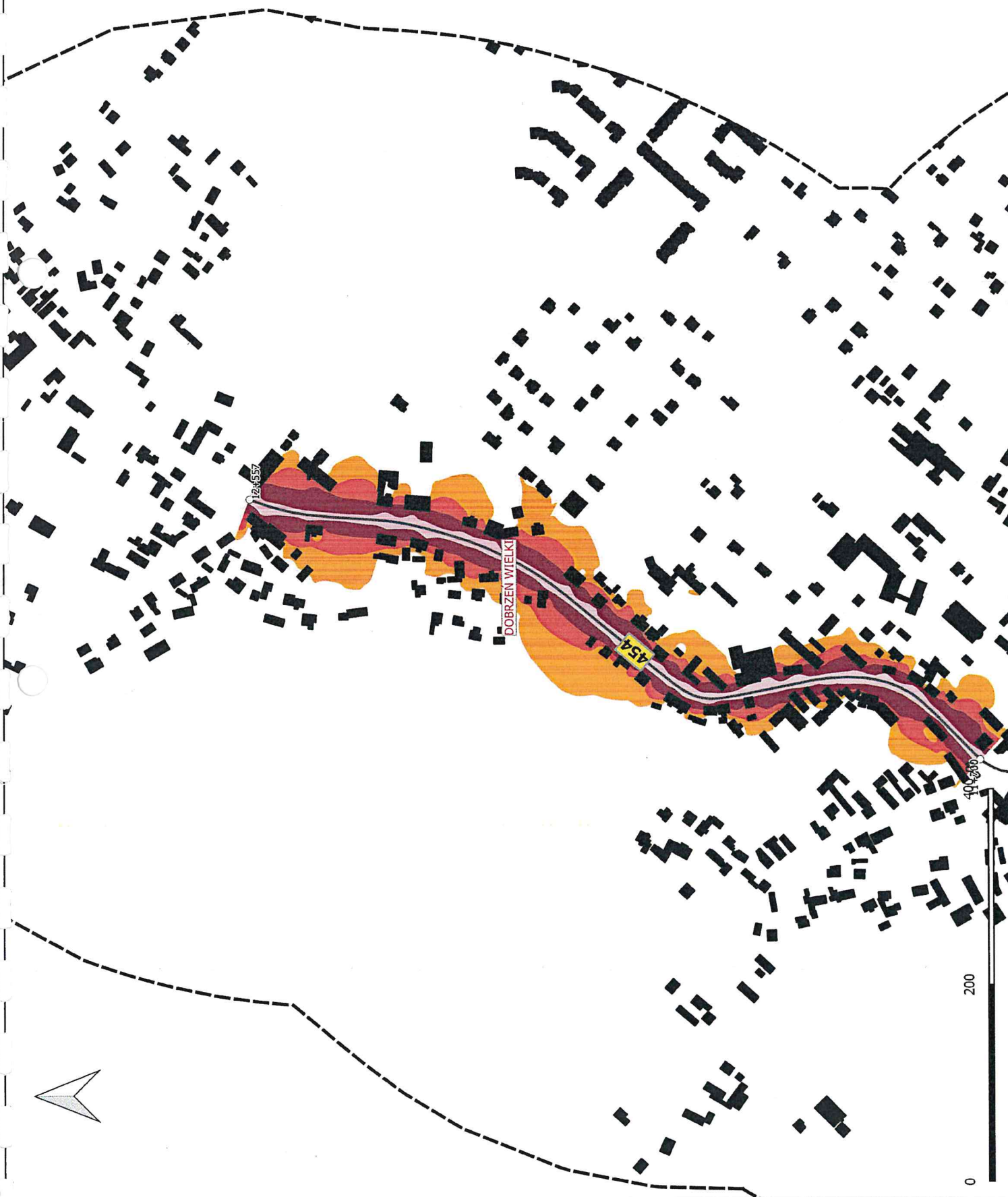


Wykonawca:
EKKOM Sp. z o.o.
ul. dr. J. Babinińskiego 71B
30-394 Kraków



skala 1 : 5 000

Arkusz 3 / 3

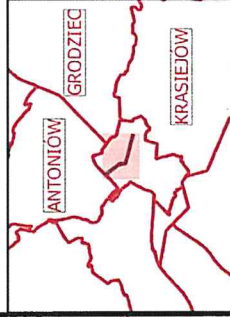


Mapy przedstawiające efekt proponowanych działań naprawczych w ramach Programu ochrony środowiska przed hałasem dla województwa opolskiego

gmina: Ozimek
powiat: opolski


nazwa odcinka:
DK 46-Ozimek

Droga wojewódzka nr 463



Przedziały emisji:

Wskaźnik Ldwn:



Zamawiający:
Województwo Opolskie




Wykonawca:
EKKOM Sp. z o.o.
ul. dr. J. Babińskiego 71B
30-394 Kraków



skala 1 : 5 000

Arkusz 1 / 1



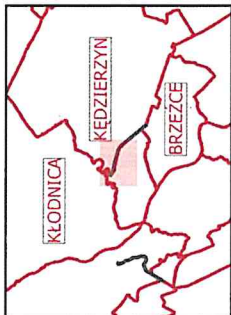


Mapy przedstawiające efekt proponowanych działań naprawczych w ramach Programu ochrony środowiska przed hałasem dla województwa opolskiego

gmina: Kędzierzyn-Koźle
powiat: kędzierzyńsko-kozielski

nazwa odcinka:
KR 40-Kędzierzyn Koźle

Droga wojewódzka nr 408



Przedziały imisji:

Wskaźnik Ln:



Zamawiający:
Województwo Opolskie



Wykonawca:
EKKOM Sp. z o.o.
ul. dr. J. Babinińskiego 71B
30-394 Kraków



skala 1 : 5 000

Arkusz 1 / 1



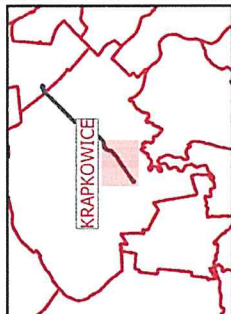


Mapy przedstawiające efekt
proponowanych działań
naprawczych w ramach
Programu ochrony
środowiska przed hałasem
dla województwa opolskiego

gmina: Krapkowice
powiat: krapkowicki

nazwa odcinka:
KR 45-DW 415

Droga wojewódzka nr 409



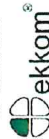
Przedziały emisji:



Zamawiający:
Województwo Opolskie



Wykonawca:
ERKOM Sp. z o.o.
ul. dr. J. Babńskiego 71B
30-394 Kraków



skala 1 : 5 000

Arkusz 1 / 3



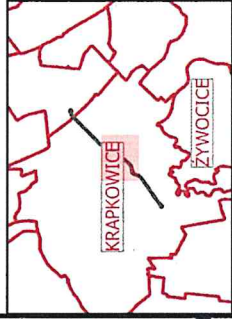


Mapy przedstawiające efekt
proponowanych działań
naprawczych w ramach
Programu ochrony
środowiska przed hałasem
dla województwa opolskiego

gmina: Krapkowice
powiat: krapkowicki

nazwa odcinka:
DW 415-Gogolin

Droga wojewódzka nr 409



Przedziały emisji:

Wskaźnik Ln:



Zamawiający:
Województwo Opolskie

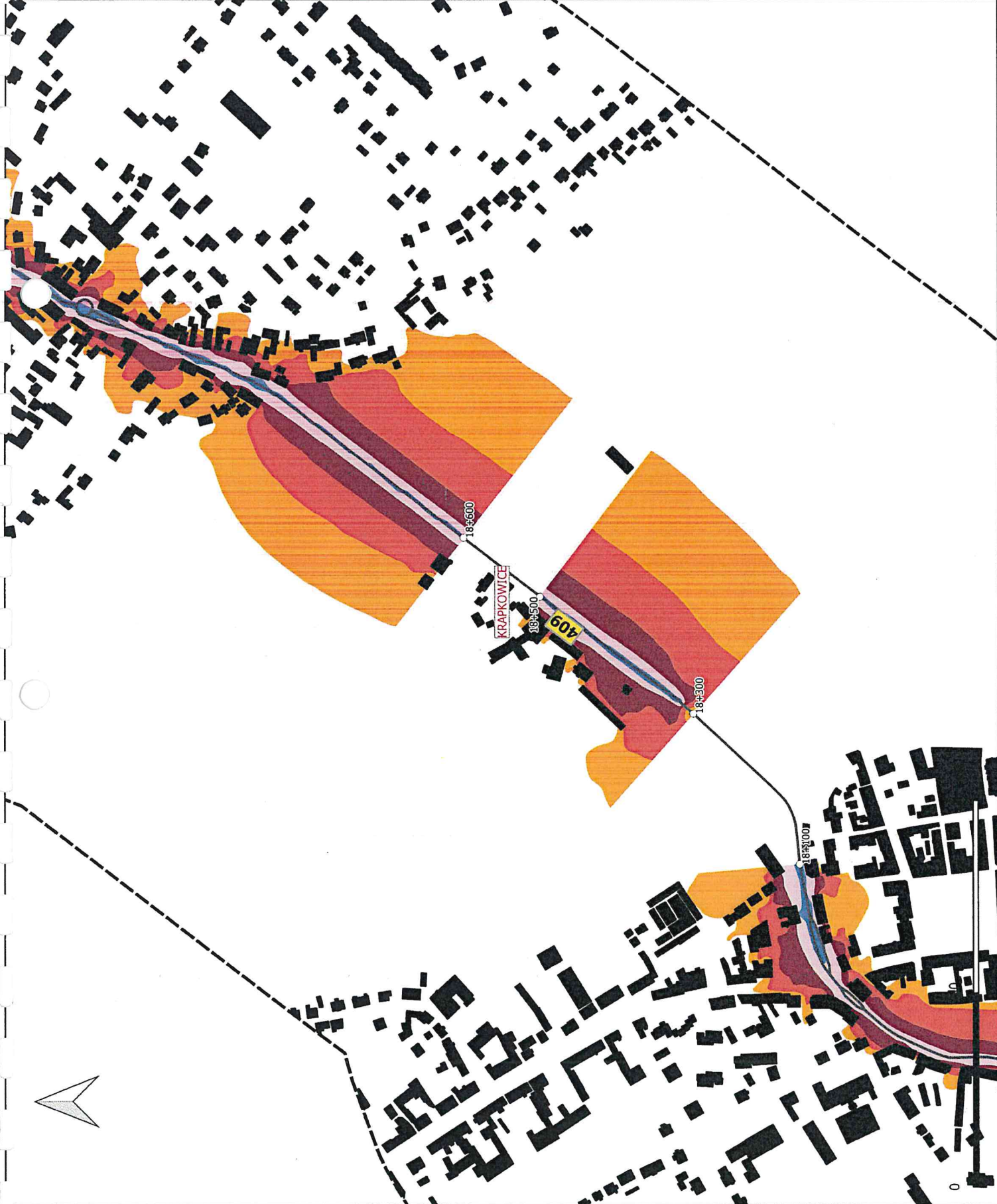


Wykonawca:
ERKOM Sp. z o.o.
ul. dr. J. Babinińskiego 71B
30-394 Kraków



skala 1 : 5 000

Arkusz 2 / 3



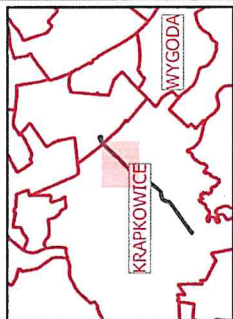


Mapy przedstawiające efekt
proponowanych działań
naprawczych w ramach
Programu ochrony
środowiska przed hałasem
dla województwa opolskiego

gmina: Krapkowice
powiat: krapkowicki

nazwa odcinka:
DW 415-Gogolin

Droga wojewódzka nr 409



Przedziały imisji:

Wskaźnik Ln:



Zamawiający:
Województwo Opolskie

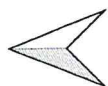


Wykonawca:
EKKOM Sp. z o.o.
ul. dr. J. Babirskiego 71B
30-394 Kraków



skala 1 : 5 000

Arkusz 3 / 3



394500

KRAPKOWICE

0 200 400m

0

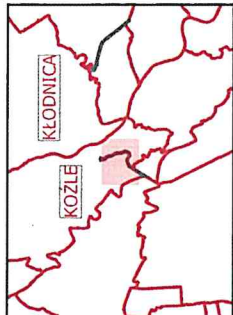


Mapy przedstawiające efekt proponowanych działań naprawczych w ramach Programu ochrony środowiska przed hałasem dla województwa opolskiego

gmina: Kędzierzyn-Koźle
powiat: kędzierzyński-kozielski

nazwa odcinka:
Koźle-DK 40

Droga wojewódzka nr 418



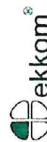
Przedziały emisji:



Zamawiający:
Województwo Opolskie

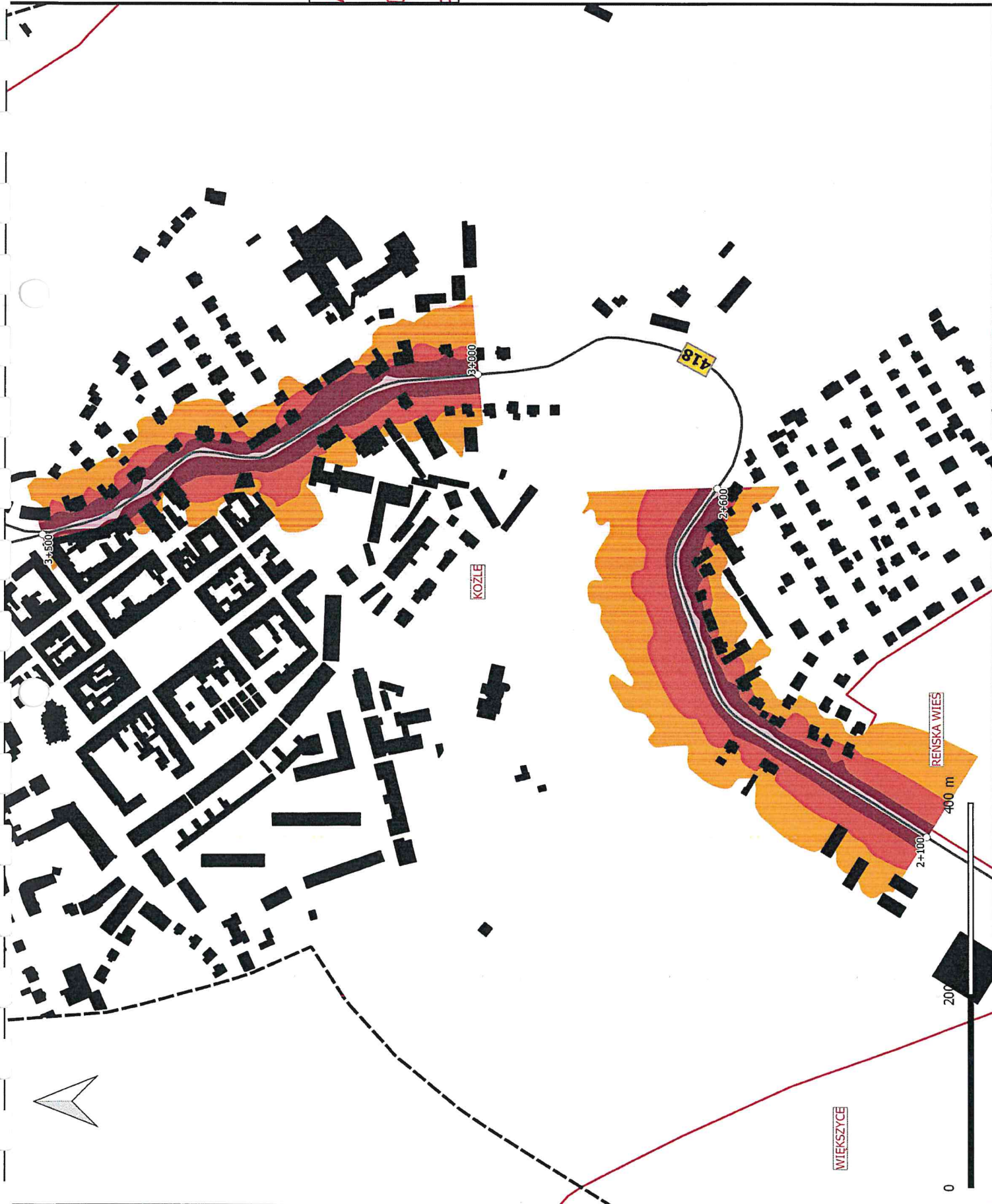



Wykonawca:
EKKOM Sp. z o.o.
ul. dr. J. Babńskiego 71B
30-394 Kraków



skala 1 : 5 000

Arkusz 1 / 1



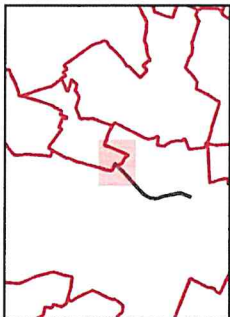


Mapy przedstawiające efekt
proponowanych działań
naprawczych w ramach
Programu ochrony
środowiska przed hałasem
dla województwa opolskiego

gmina: Strzelce Opolskie
powiat: strzelecki

nazwa odcinka:
Strzelce Opolskie-DK 94

Droga wojewódzka nr 426



Przedziały imisji:

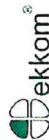
Wskaźnik Ln:



Zamawiający:
Województwo Opolskie

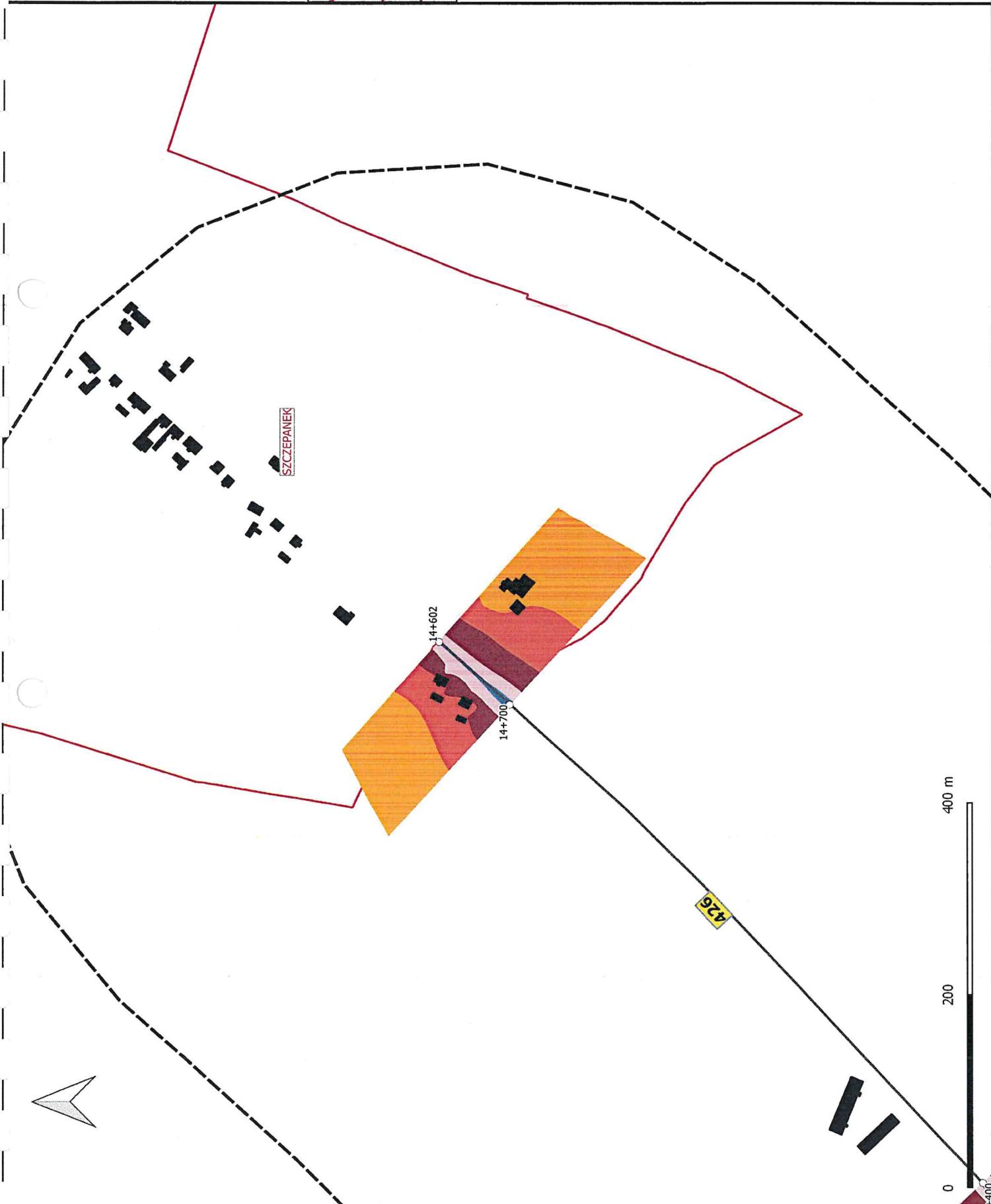



Wykonawca:
EKKOM Sp. z o.o.
ul. dr. J. Babinińskiego 71B
30-394 Kraków



skala 1 : 5 000

Arkusz 1 / 3



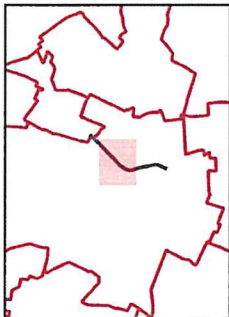


Mapy przedstawiające efekt
proponowanych działań
naprawczych w ramach
Programu ochrony
środowiska przed hałasem
dla województwa opolskiego

gmina: Strzelce Opolskie
powiat: strzelecki

nazwa odcinka:
Strzelce Opolskie-DK 94

Droga wojewódzka nr 426



Przedziały emisji:

Wskaźnik Ln:



Zamawiający:
Województwo Opolskie

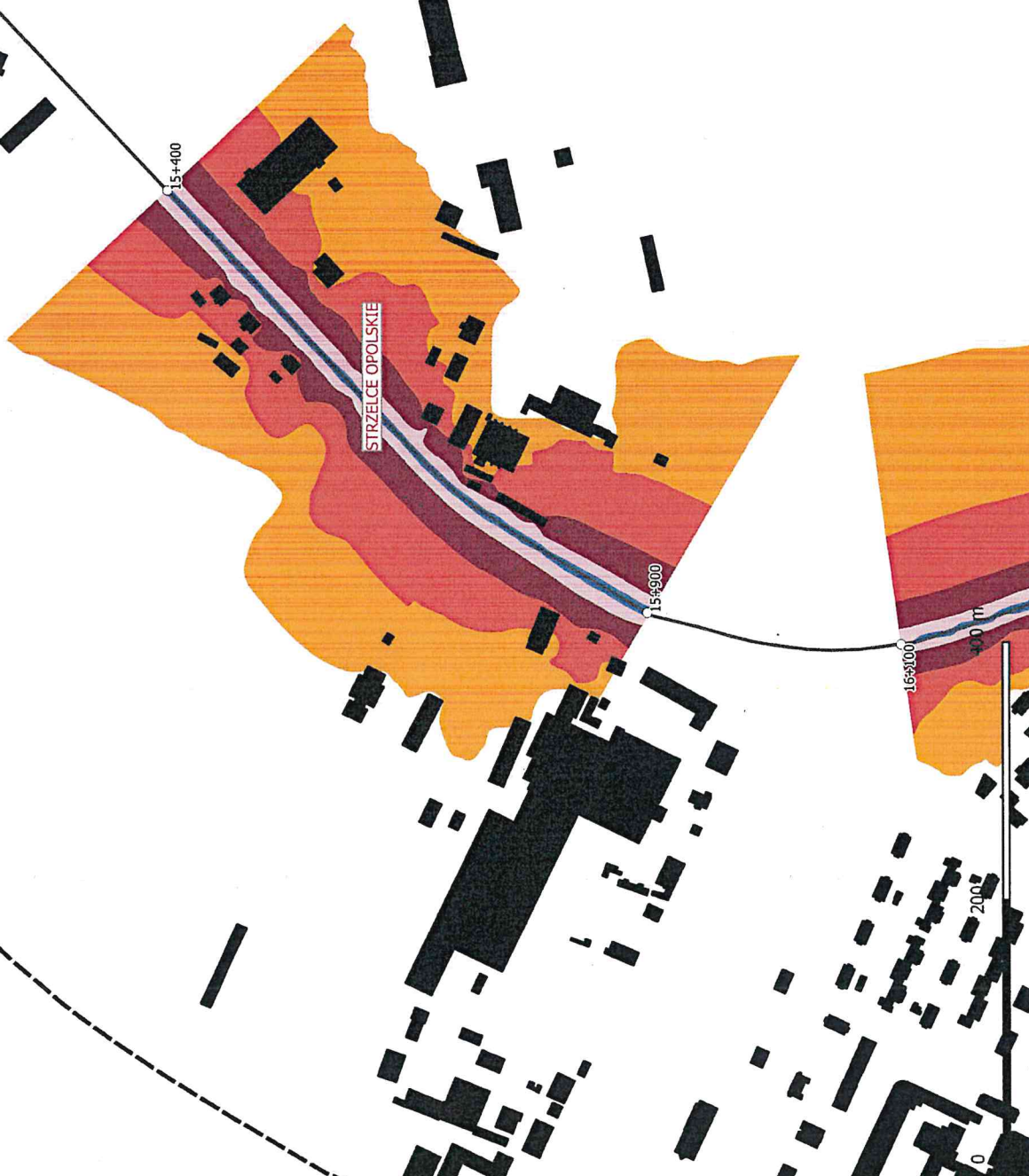
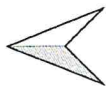


Wykonawca:
EKKOM Sp. z o.o.
ul. dr. J. Babińskiego 71B
30-394 Kraków



skala 1 : 5 000

Arkusz 2 / 3



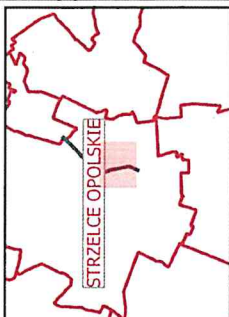


Mapy przedstawiające efekt proponowanych działań naprawczych w ramach Programu ochrony środowiska przed hałasem dla województwa opolskiego

gmina: Strzelce Opolskie
powiat: strzelecki

nazwa odcinka:
Strzelce Opolskie-DK 94

Droga wojewódzka nr 426



Przedziały emisji:

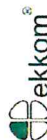
Wskaźnik Ln:



Zamawiający:
Województwo Opolskie

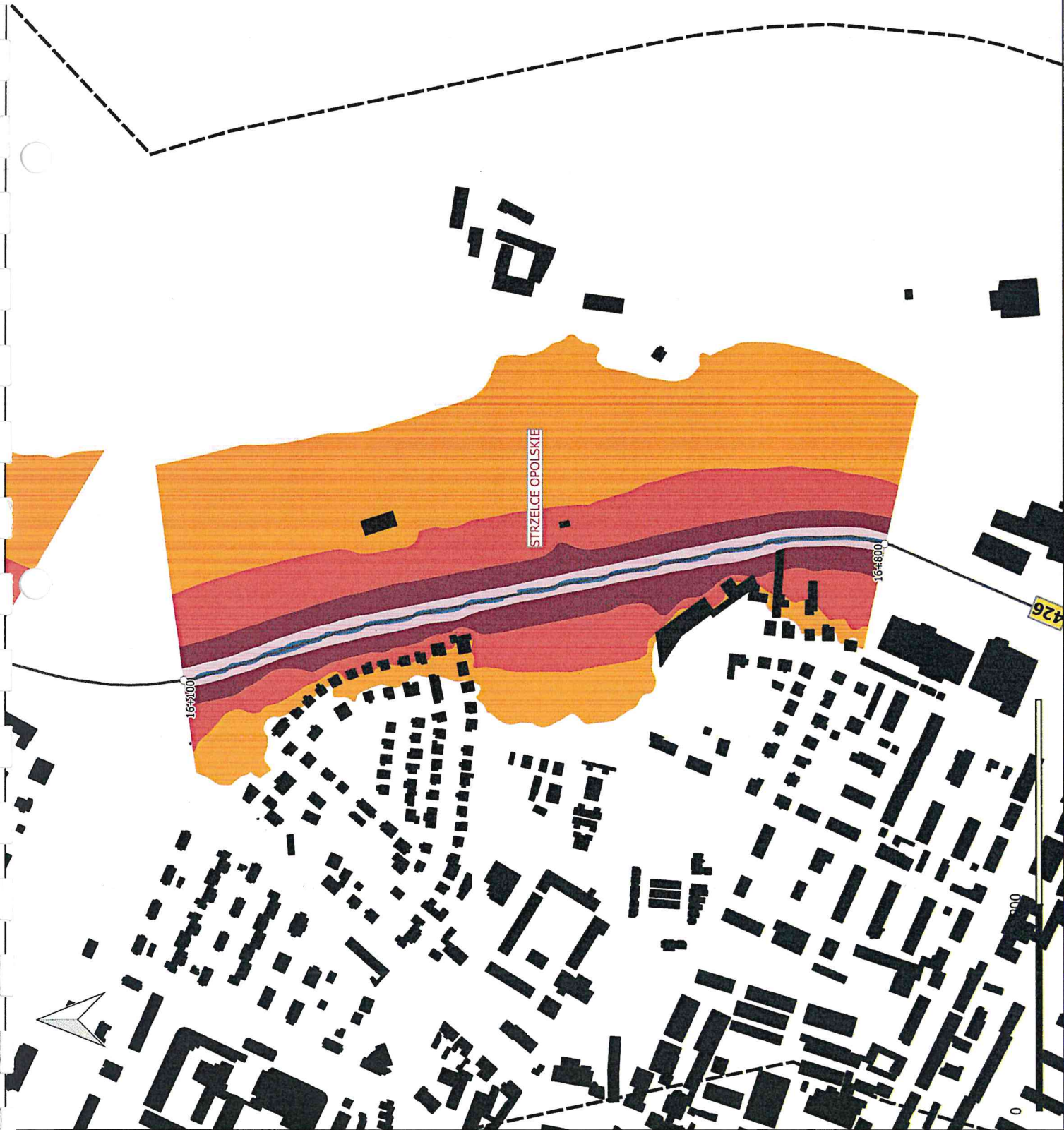


Wykonawca:
EKKOM Sp. z o.o.
ul. dr. J. Babieńskiego 71B
30-394 Kraków



skala 1 : 5 000

Arkusz 3 / 3



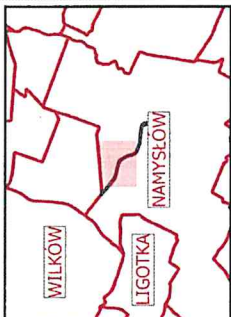


Mapy przedstawiające efekt
proponowanych działań
naprawczych w ramach
Programu ochrony
środowiska przed hałasem
dla województwa opolskiego

gmina: Namysłów
powiat: namysłowski

nazwa odcinka:
Namysłów-DK 42

Droga wojewódzka nr 451



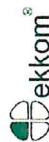
Przedziały emisji:



Zamawiający:
Województwo Opolskie



Wykonawca:
EKKOM Sp. z o.o.
ul. dr. J. Babińskiego 71B
30-394 Kraków



skala 1 : 5 000

Arkusz 1 / 1



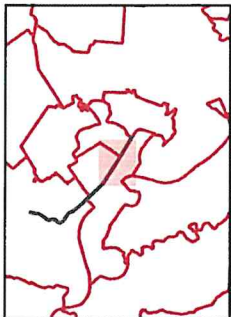


Mapy przedstawiające efekt
proponowanych działań
naprawczych w ramach
Programu ochrony
środowiska przed hałasem
dla województwa opolskiego

gmina: Dobrzeń Wielki
powiat: opolski

nazwa odcinka:
Borki-Dobrzeń Wielki

Droga wojewódzka nr 454



Przedziały emisji:

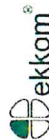
Wskaźnik Ln:



Zamawiający:
Województwo Opolskie

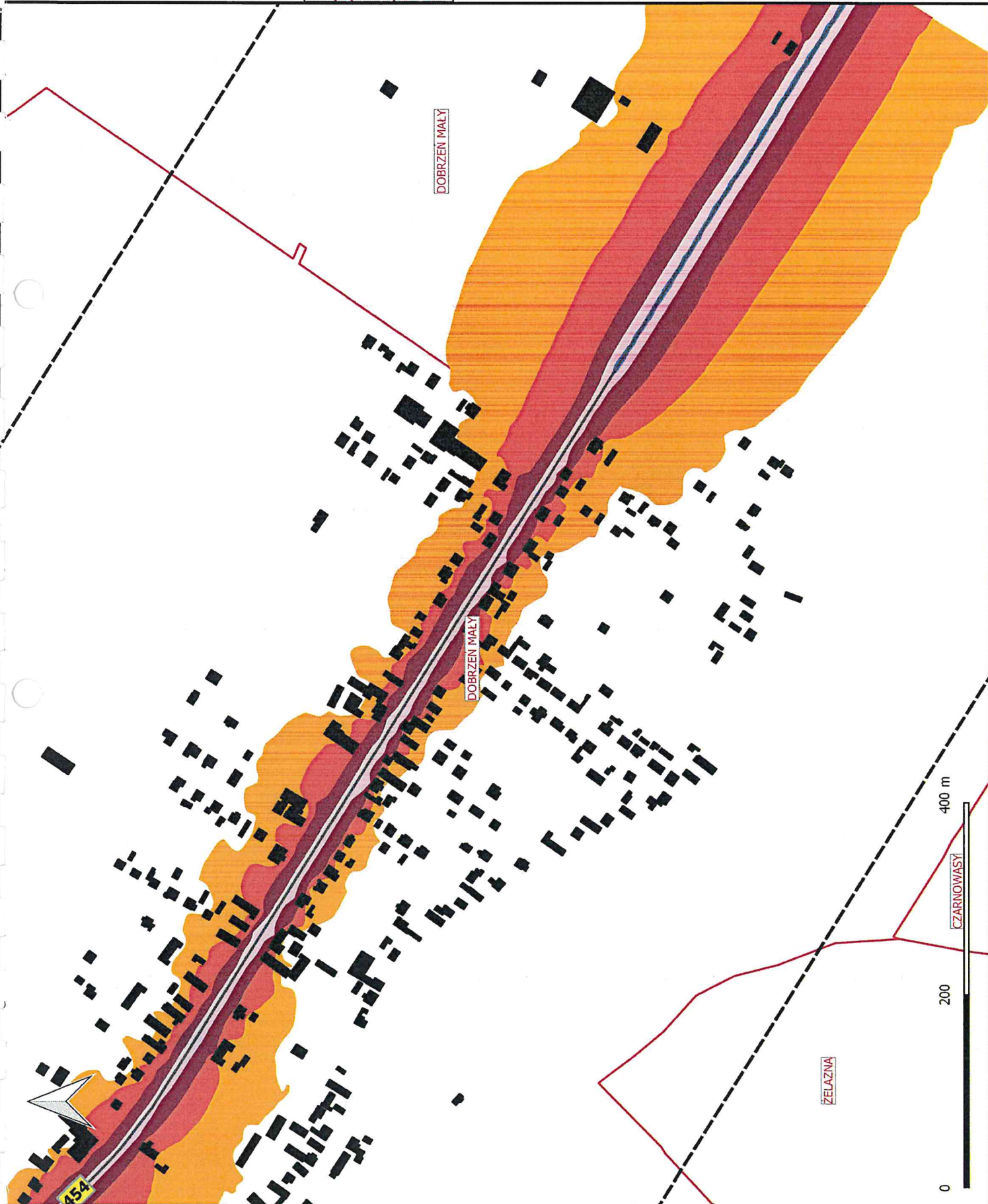


Wykonawca:
EKKOM Sp. z o.o.
ul. dr. J. Babirskiego 71B
30-394 Kraków



skala 1 : 5 000

Arkusz 1 / 3





Mapy przedstawiające efekt proponowanych działań naprawczych w ramach Programu ochrony środowiska przed hałasem dla województwa opolskiego

gmina: Dobrzeń Wielki
powiat: opolski

nazwa odcinka:
Borki-Dobrzeń Wielki

Droga wojewódzka nr 454



Przedziały imisji:

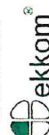
Wskaźnik Ln:



Zamawiający:
Województwo Opolskie

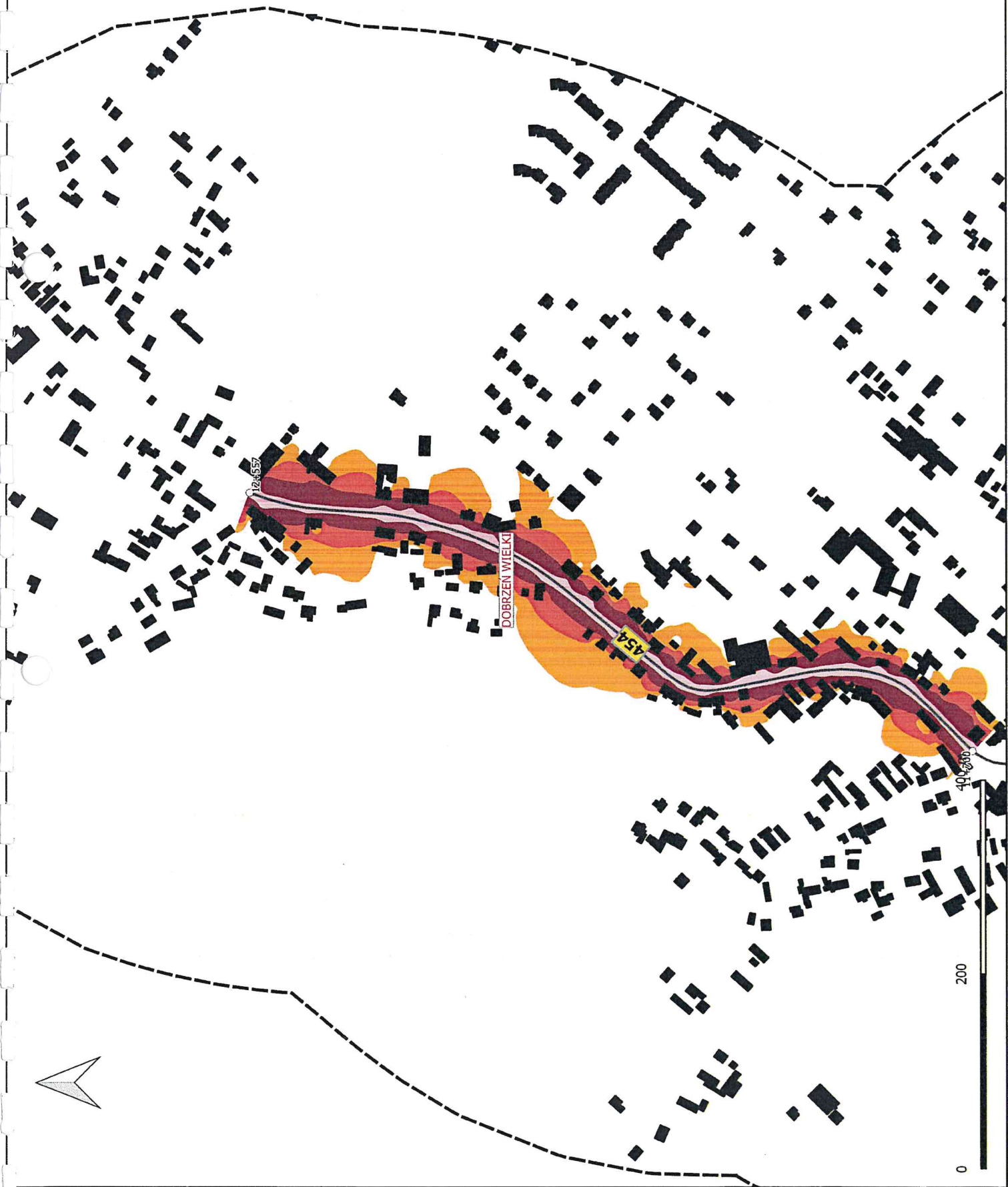


Wykonawca:
EKKOM Sp. z o.o.
ul. dr. J. Babieńskiego 71B
30-394 Kraków



skala 1 : 5 000

Arkusz 3 / 3

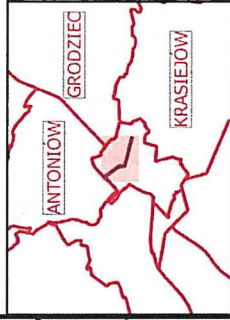


Mapy przedstawiające efekt proponowanych działań naprawczych w ramach Programu ochrony środowiska przed hałasem dla województwa opolskiego


gmina: Ozimek
powiat: opolski

nazwa odcinka:
DK 46-Ozimek

Droga wojewódzka nr 463



Przedziały emisji:



Zamawiający:
Województwo Opolskie



Wykonawca:
EKKOM Sp. z o.o.
ul. dr. J. Babińskiego 71B
30-394 Kraków



skala 1 : 5 000

Arkusz 1 / 1

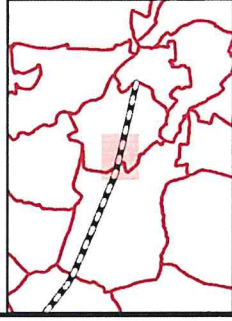


Mapy przedstawiające efekt
proponowanych działań
naprawczych w ramach
Programu ochrony
środowiska przed hałasem
dla województwa opolskiego

gmina: Dąbrowa
powiat: opolski


nazwa odcinka:
OPOLE ZACHODNIE-BRZEG

Linia kolejowa nr 132



Przedziały emisji:

Wskaźnik Ldwn:



Zamawiający:
Województwo Opolskie

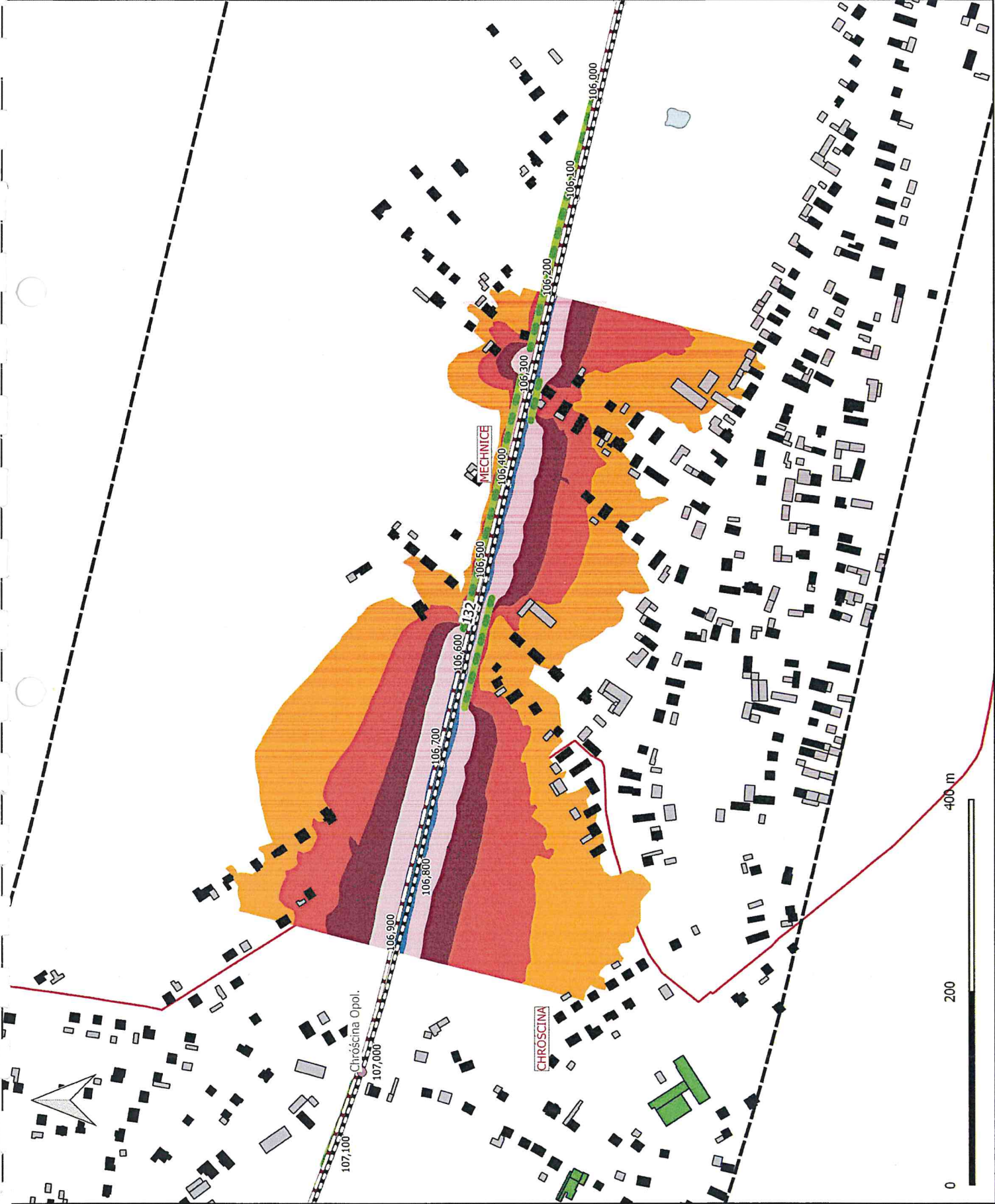


Wykonawca:
EKKOM Sp. z o.o.
ul. dr. J. Babirskiego 71B
30-394 Kraków



skala 1 : 5 000

Arkusz 1 / 8

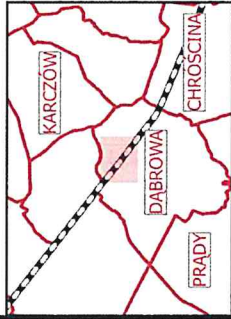


Mapy przedstawiające efekt proponowanych działań naprawczych w ramach Programu ochrony środowiska przed hałasem dla województwa opolskiego

gmina: Dąbrowa
powiat: opolski


nazwa odcinka:
OPOLE ZACHODNIE-BRZEG

Linia kolejowa nr 132



Przedziały imisji:

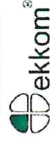
Wskaźnik Ldwn:



Zamawiający:
Województwo Opolskie

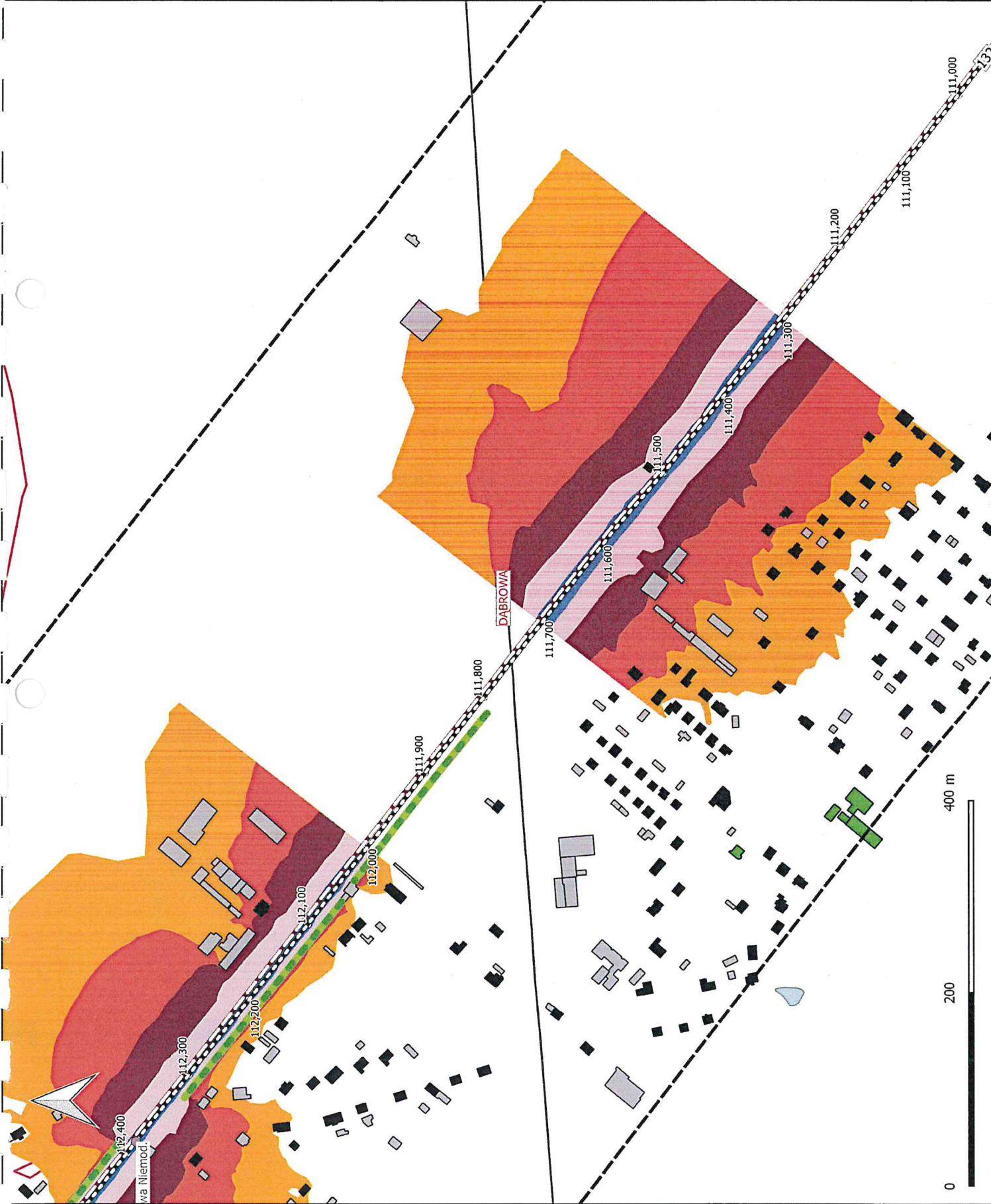


Wykonawca:
EKKOM Sp. z o.o.
ul. dr. J. Babinińskiego 71B
30-394 Kraków



skala 1 : 5 000

Arkusz 2 / 8



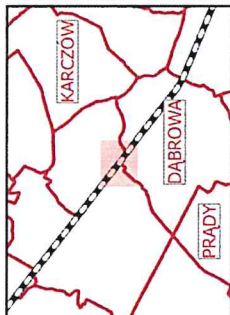


Mapy przedstawiające efekt proponowanych działań naprawczych w ramach Programu ochrony środowiska przed hałasem dla województwa opolskiego

gmina: Dąbrowa
powiat: opolski

nazwa odcinka:
OPOLE ZACHODNIE-BRZEG

Linia kolejowa nr 132



Przedziały emisji:

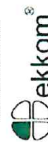
Wskaźnik Ldwn:



Zamawiający:
Województwo Opolskie

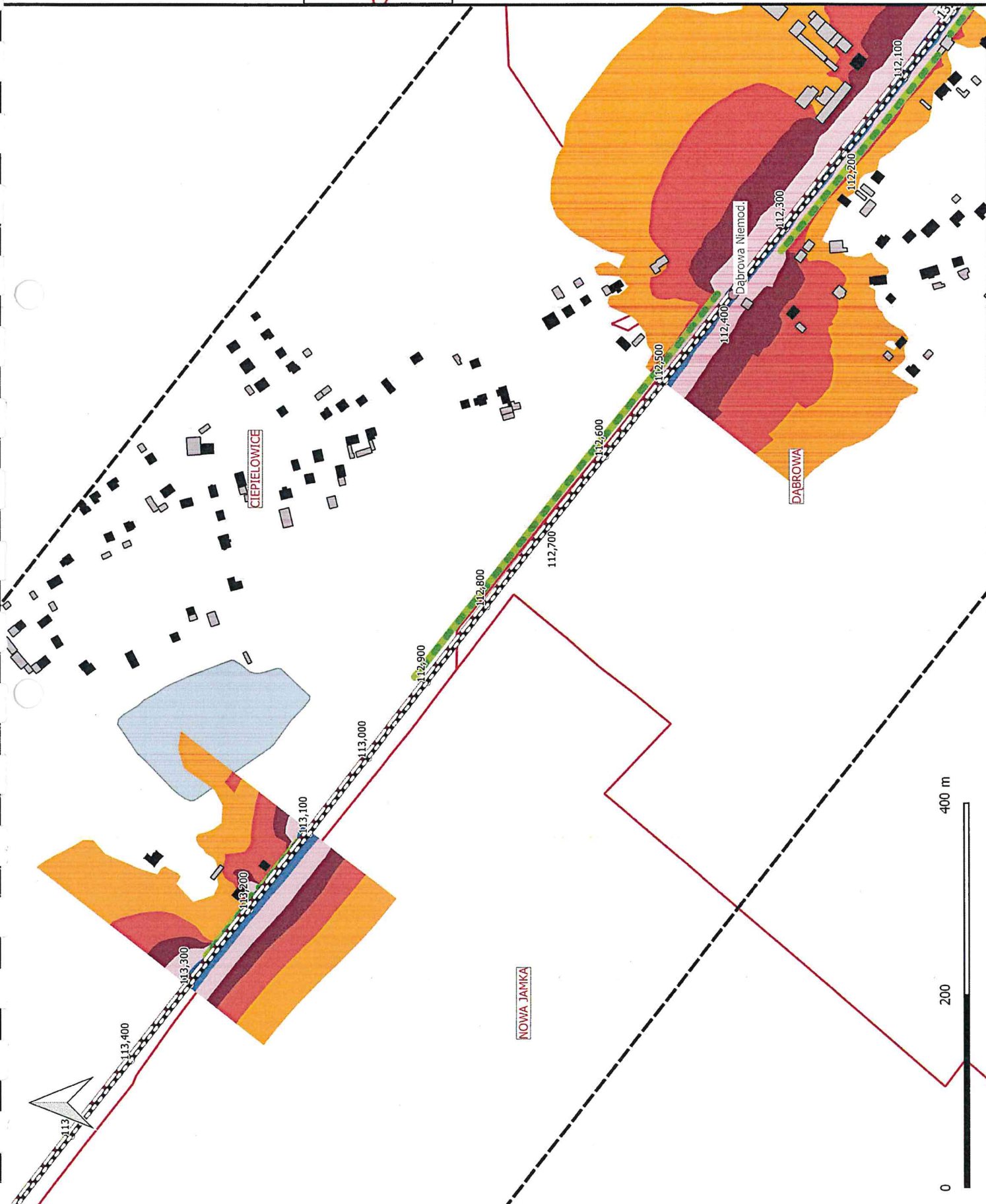


Wykonawca:
EKKOM Sp. z o.o.
ul. dr. J. Babieńskiego 71B
30-394 Kraków



skala 1 : 5 000

Arkusz 3 / 8



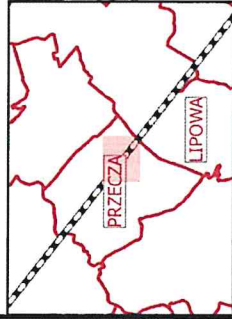
1
2
3
4
5
6
7
8
9
10
11
12
13
14
15
16
17
18
19
20
21
22
23
24
25
26
27
28
29
30
31
32
33
34
35
36
37
38
39
40
41
42
43
44
45
46
47
48
49
50
51
52
53
54
55
56
57
58
59
60
61
62
63
64
65
66
67
68
69
70
71
72
73
74
75
76
77
78
79
80
81
82
83
84
85
86
87
88
89
90
91
92
93
94
95
96
97
98
99
100

Mapy przedstawiające efekt
proponowanych działań
naprawczych w ramach
Programu ochrony
środowiska przed hałasem
dla województwa opolskiego

gmina: Lewin Brzeski
powiat: brzeski


nazwa odcinka:
OPOLE ZACHODNIE-BRZEG

Linia kolejowa nr 132



Przedziały emisji:

Wskaźnik Ldwn:



Zamawiający:
Województwo Opolskie

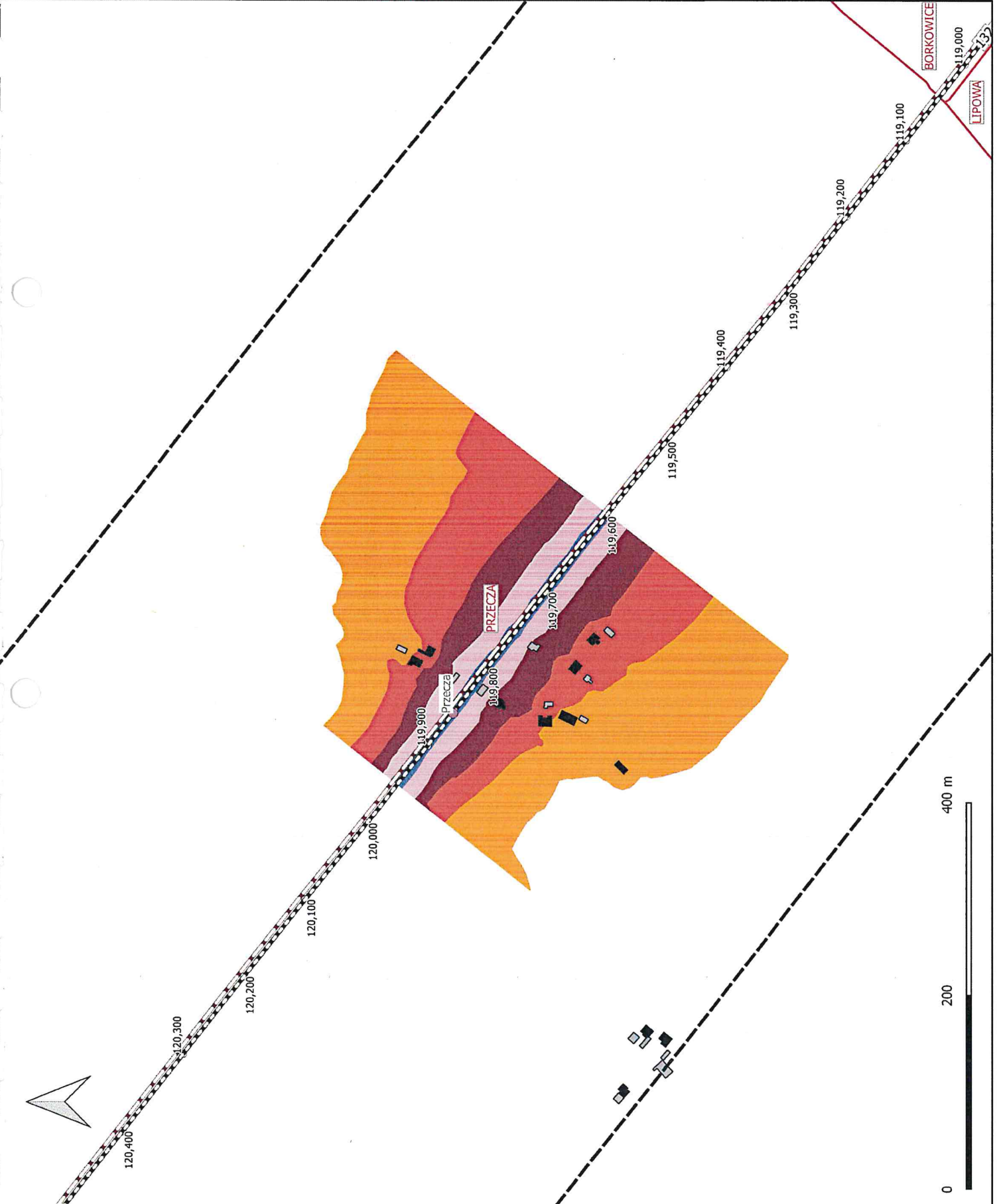


Wykonawca:
EKKOM Sp. z o.o.
ul. dr. J. Babieńskiego 71B
30-394 Kraków



skala 1 : 5 000

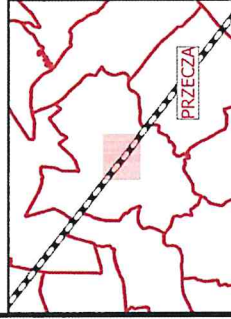
Arkusz 4 / 8



Mapy przedstawiające efekt proponowanych działań naprawczych w ramach Programu ochrony środowiska przed hałasem dla województwa opolskiego


gmina: Lewin Brzeski
powiat: brzeski

nazwa odcinka:
OPOLE ZACHODNIE-BRZEG
Linia kolejowa nr 132



Przedziały emisji:

Wskaźnik Ldwn:



Zamawiający:
Województwo Opolskie

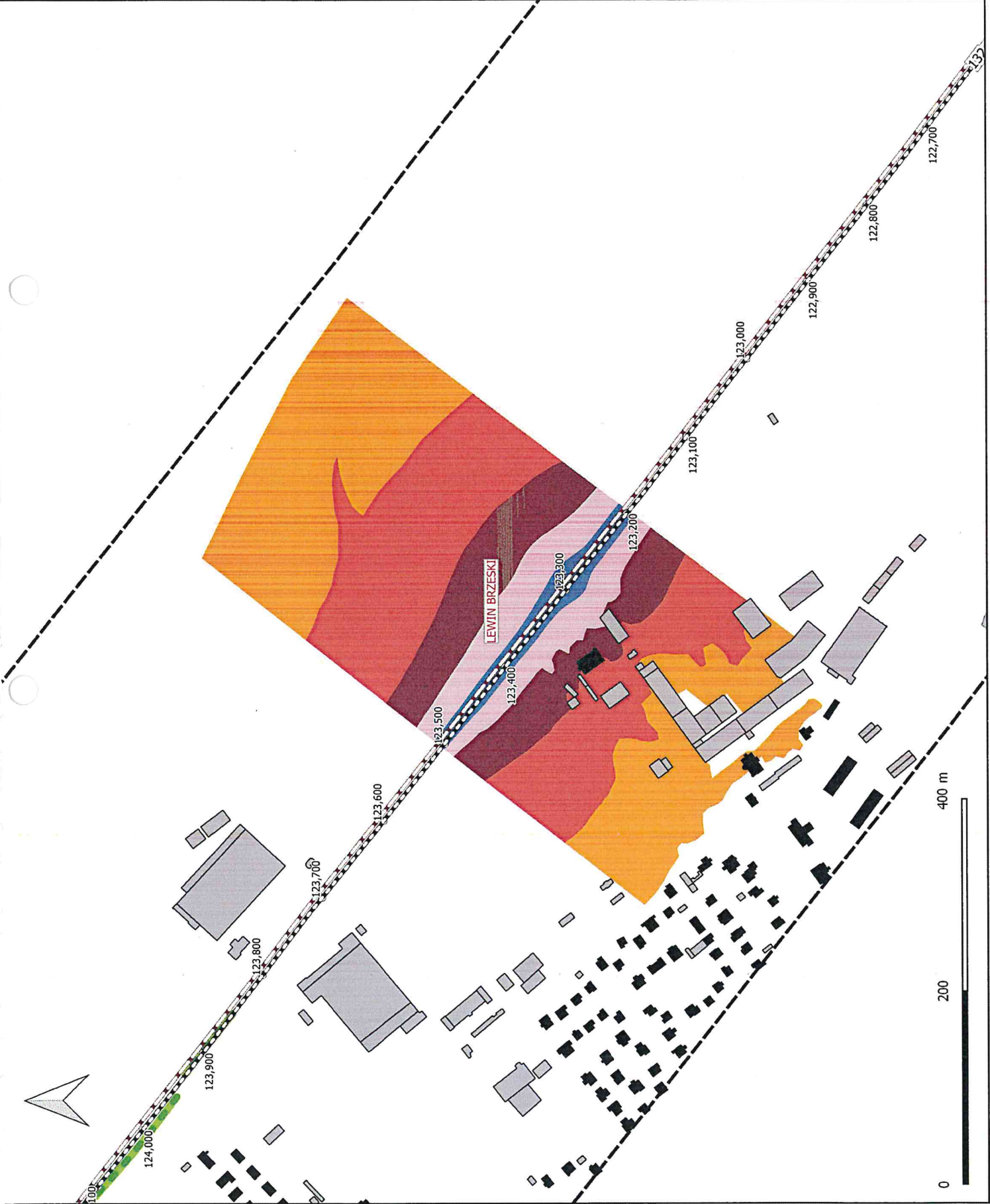


Wykonawca:
EKKOM Sp. z o.o.
ul. dr. J. Babńskiego 71B
30-394 Kraków



skala 1 : 5 000

Arkusz 5 / 8

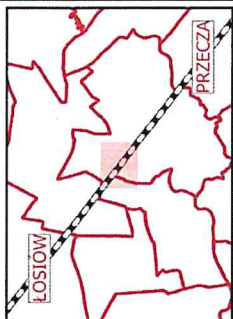


Mapy przedstawiające efekt proponowanych działań naprawczych w ramach Programu ochrony środowiska przed hałasem dla województwa opolskiego

gmina: Lewin Brzeski
powiat: brzeski


nazwa odcinka:
OPOLE ZACHODNIE-BRZEG

Linia kolejowa nr 132



Przedziały emisji:

Wskaźnik Ldwn:



Zamawiający:
Województwo Opolskie

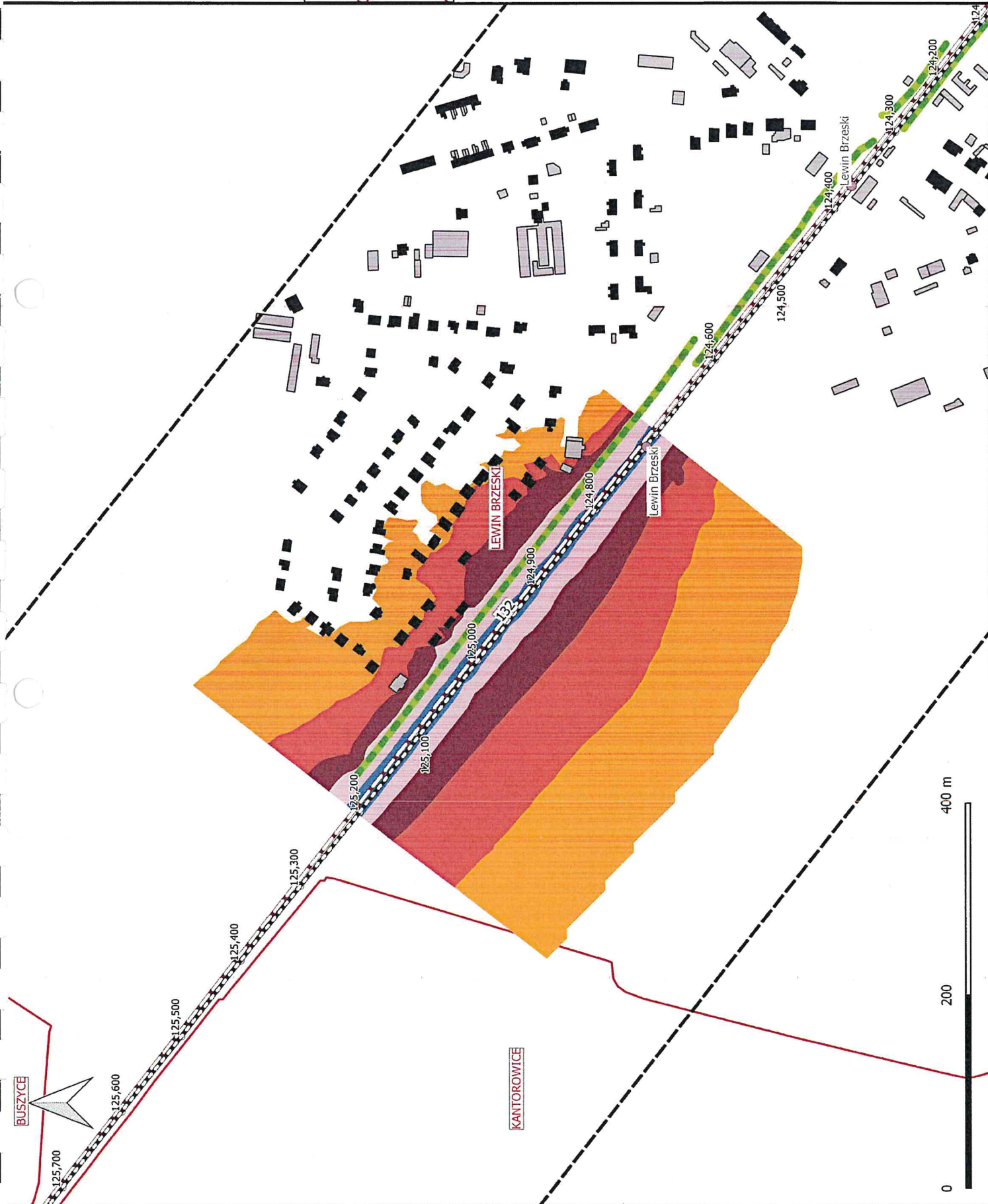


Wykonawca:
EKKOM Sp. z o.o.
ul. dr. J. Babńskiego 71B
30-394 Kraków



skala 1 : 5 000

Arkusz 6 / 8

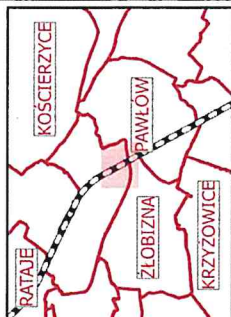


Mapy przedstawiające efekt
proponowanych działań
naprawczych w ramach
Programu ochrony
środowiska przed hałasem
dla województwa opolskiego

gmina: Brzeg
powiat: brzeski

nazwa odcinka:
OPOLE ZACHODNIE-BRZEG

Linia kolejowa nr 132



Przedziały emisji:

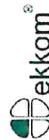
Wskaźnik Ldwn:



Zamawiający:
Województwo Opolskie

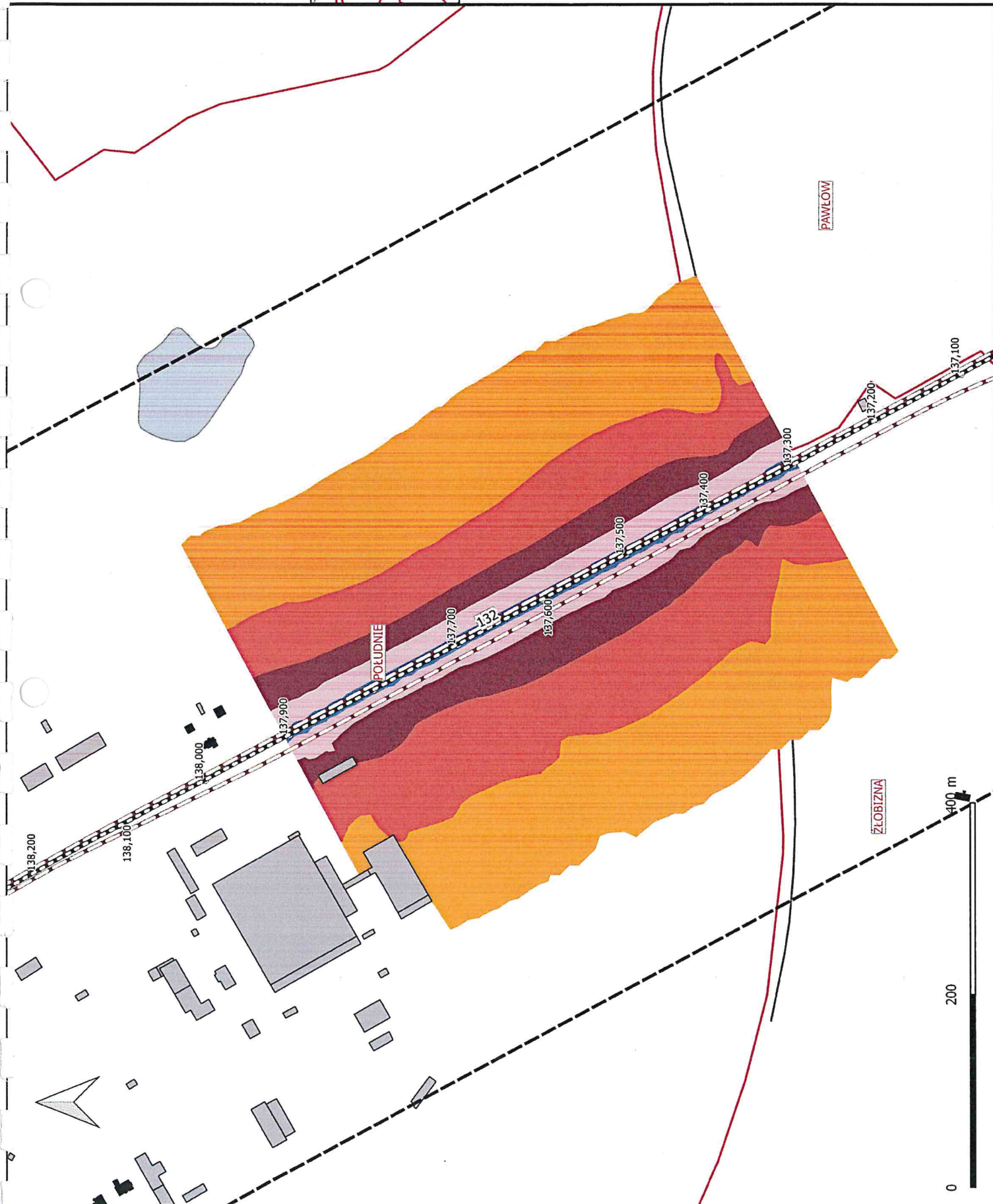


Wykonawca:
EKKOM Sp. z o.o.
ul. dr. J. Babńskiego 71B
30-394 Kraków



skala 1 : 5 000

Arkusz 7 / 8



|

[

[

}

[

}

}

[

}

[

[

[

}

}

}

[

[

}

[

}

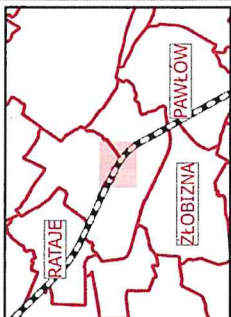
|

Mapy przedstawiające efekt proponowanych działań naprawczych w ramach Programu ochrony środowiska przed hałasem dla województwa opolskiego


gmina: Brzeg
powiat: brzeski

nazwa odcinka:
OPOLE ZACHODNIE-
BRZEG/BRZEG-SWIĘTA
KATARZYNA

Linia kolejowa nr 132



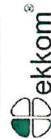
Przedziały imisji:



Zamawiający:
Województwo Opolskie

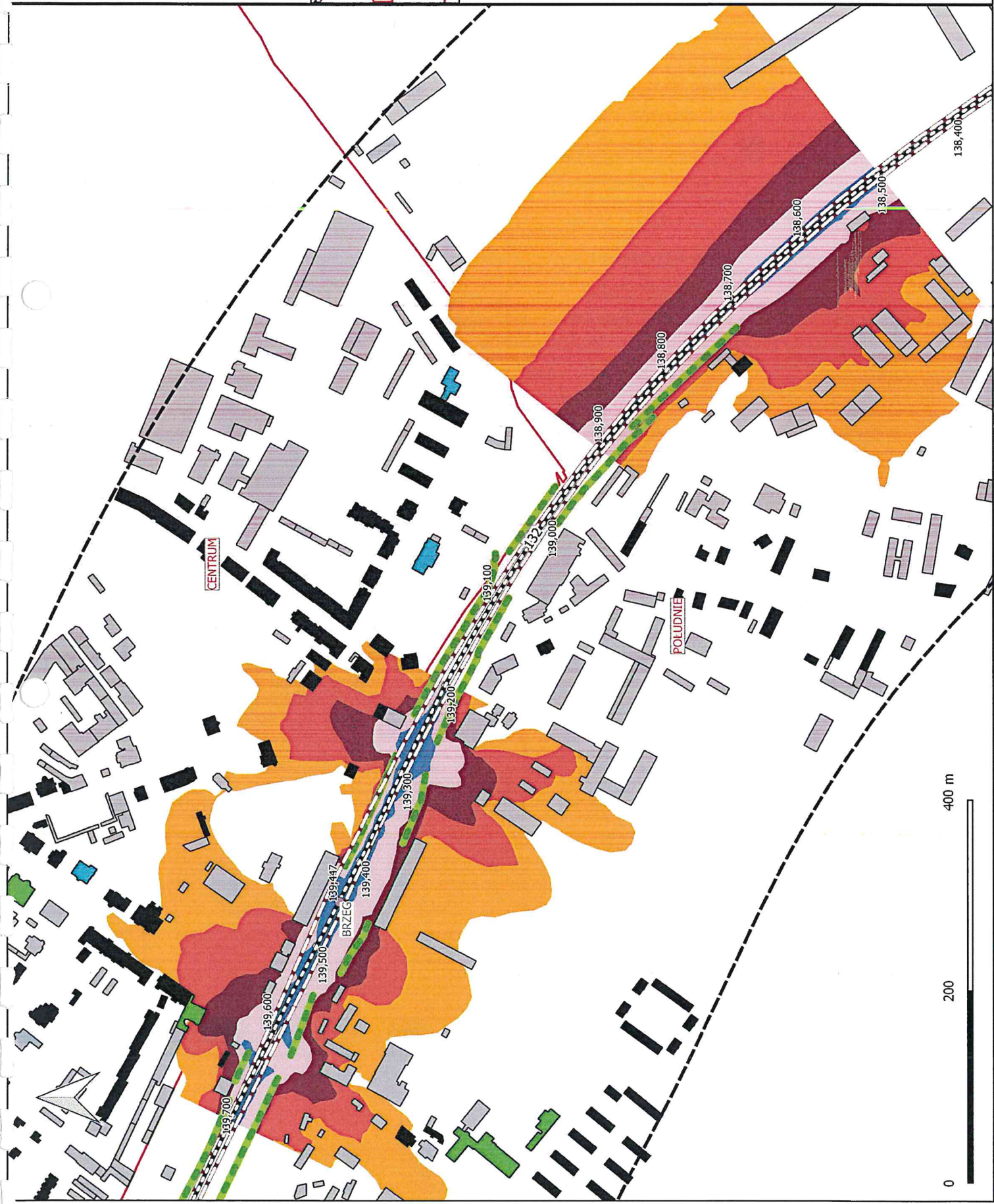


Wykonawca:
EKKOM Sp. z o.o.
ul. dr. J. Babieńskiego 71B
30-394 Kraków



skala 1 : 5 000

Arkusz 8 / 8



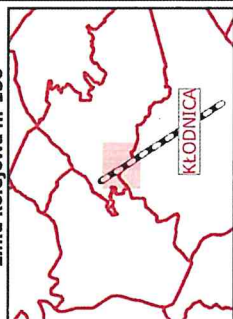


Mapy przedstawiające efekt
proponowanych działań
naprawczych w ramach
Programu ochrony
środowiska przed hałasem
dla województwa opolskiego


gmina: Leśnica/Kędzierzyn-
Kozie
powiat:
strzelecki/kędzierzyńsko-
kozielski

nazwa odcinka:
KŁODNICA-RASZOWA

Linia kolejowa nr 136



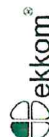
Przedziały imisji:



Zamawiający:
Województwo Opolskie

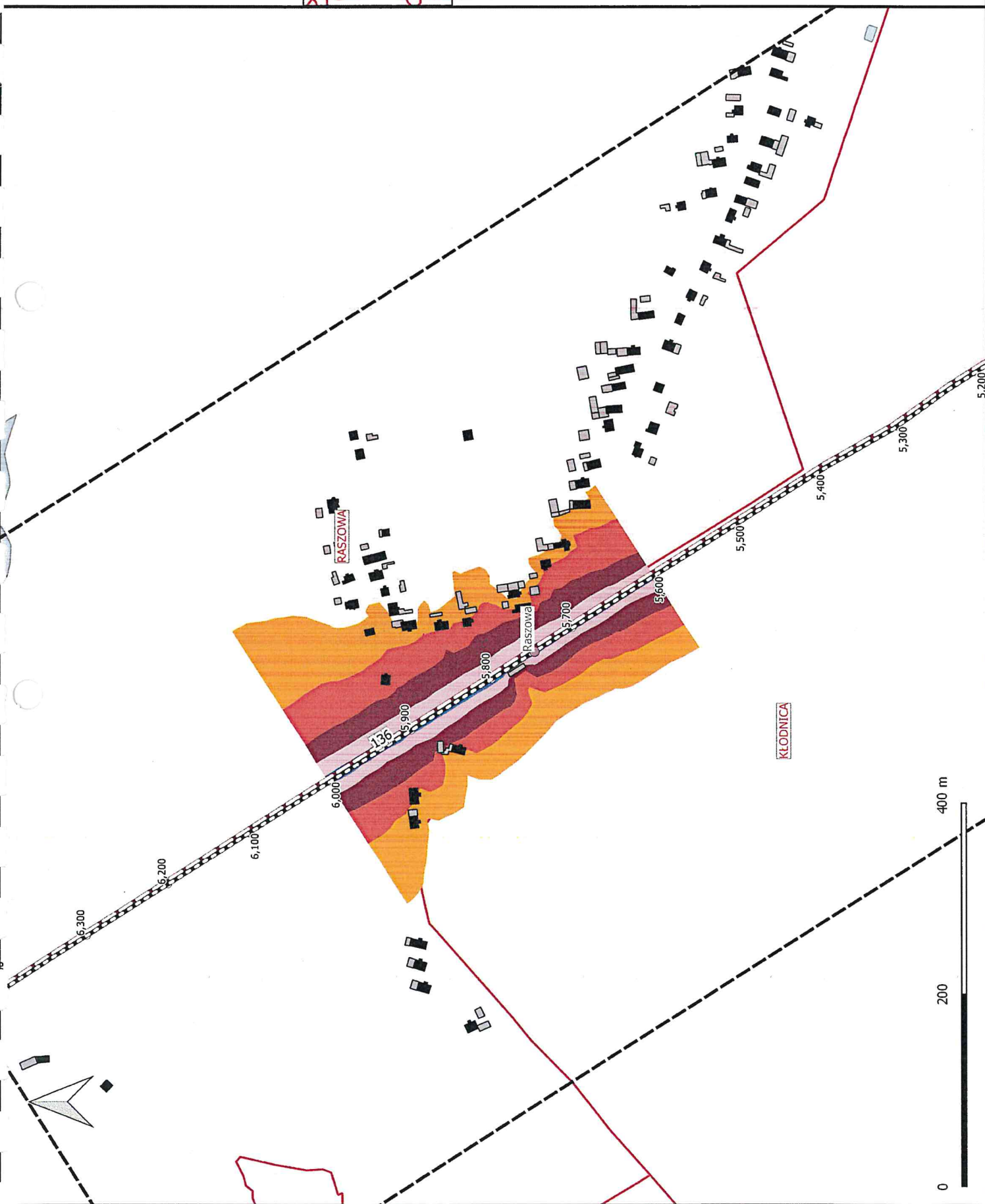


Wykonawca:
EKKOM Sp. z o.o.
ul. dr. J. Babieńskiego 71B
30-394 Kraków



skala 1 : 5 000

Arkusz 1 / 1

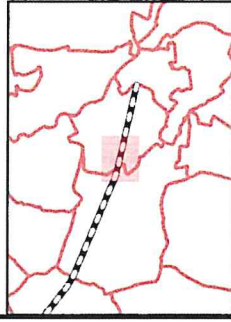


Mapy przedstawiające efekt
proponowanych działań
naprawczych w ramach
Programu ochrony
środowiska przed hałasem
dla województwa opolskiego

gmina: Dąbrowa
powiat: opolski

nazwa odcinka:
OPOLE ZACHODNIE-BRZEG

Linia kolejowa nr 132



Przedziały imisji:

Wskaźnik Ln:
50 - 55 dB
55 - 60 dB
60 - 65 dB
65 - 70 dB
> 70 dB

Zamawiający:
Województwo Opolskie

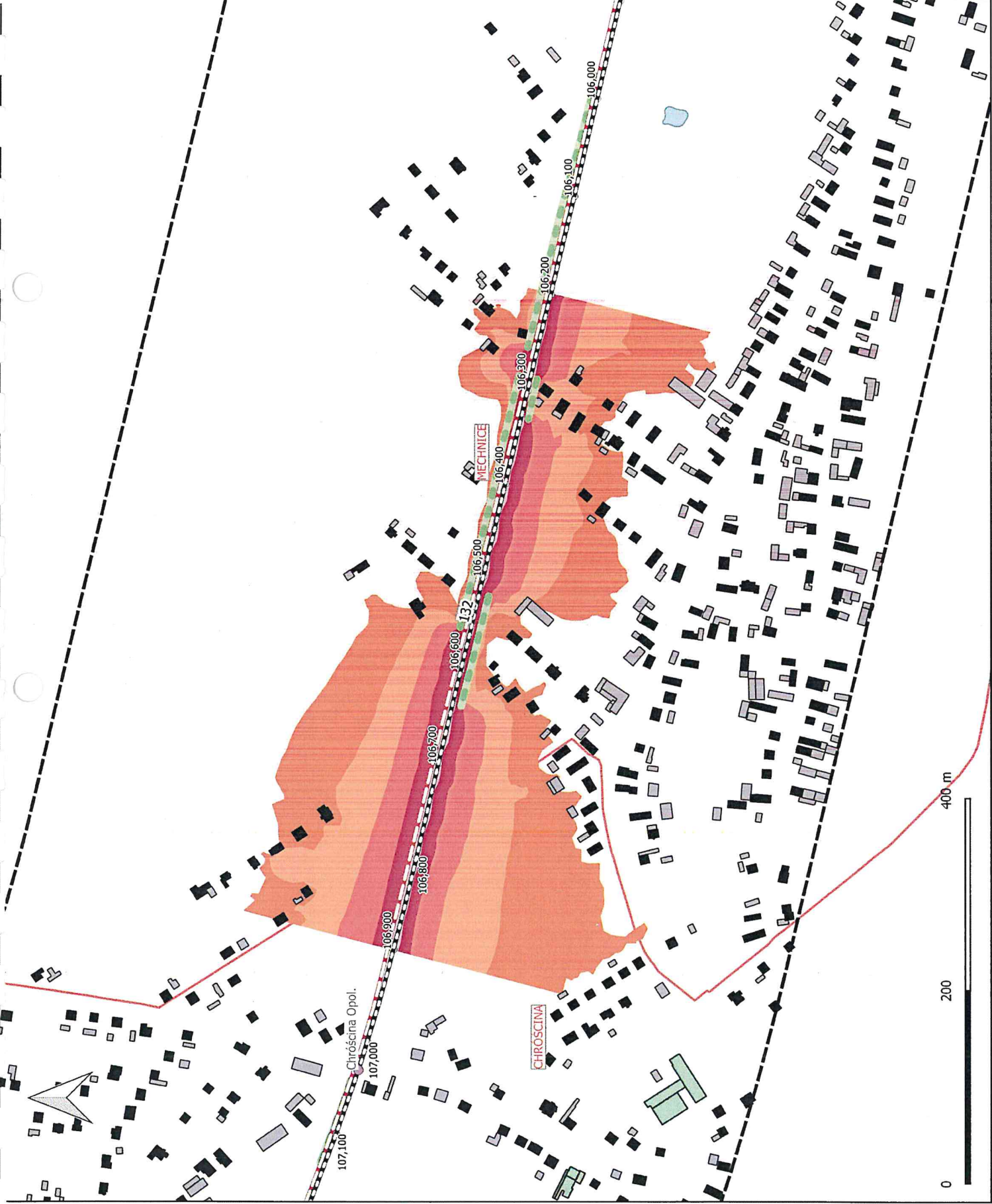


Wykonawca:
EKKOM Sp. z o.o.
ul. dr. J. Babińskiego 71B
30-394 Kraków



skala 1 : 5 000

Arkusz 1 / 8

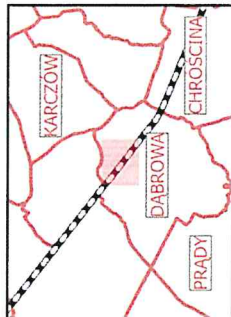


Mapy przedstawiające efekt proponowanych działań naprawczych w ramach Programu ochrony środowiska przed hałasem dla województwa opolskiego

gmina: Dąbrowa
powiat: opolski

nazwa odcinka:
OPOLE ZACHODNIE-BRZEG

Linia kolejowa nr 132



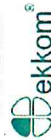
Przedziały emisji:



Zamawiający:
Województwo Opolskie



Wykonawca:
EKOM Sp. z o.o.
ul. dr. J. Babńskiego 71B
30-394 Kraków



skala 1 : 5 000

Arkusz 2 / 8



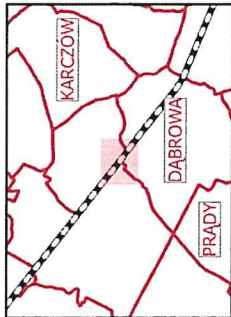


Mapy przedstawiające efekt
proponowanych działań
naprawczych w ramach
Programu ochrony
środowiska przed hałasem
dla województwa opolskiego

gmina: Dąbrowa
powiat: opolski

nazwa odcinka:
OPOLE ZACHODNIE-BRZEG

Linia kolejowa nr 132



Przedziały imisji:



Zamawiający:
Województwo Opolskie

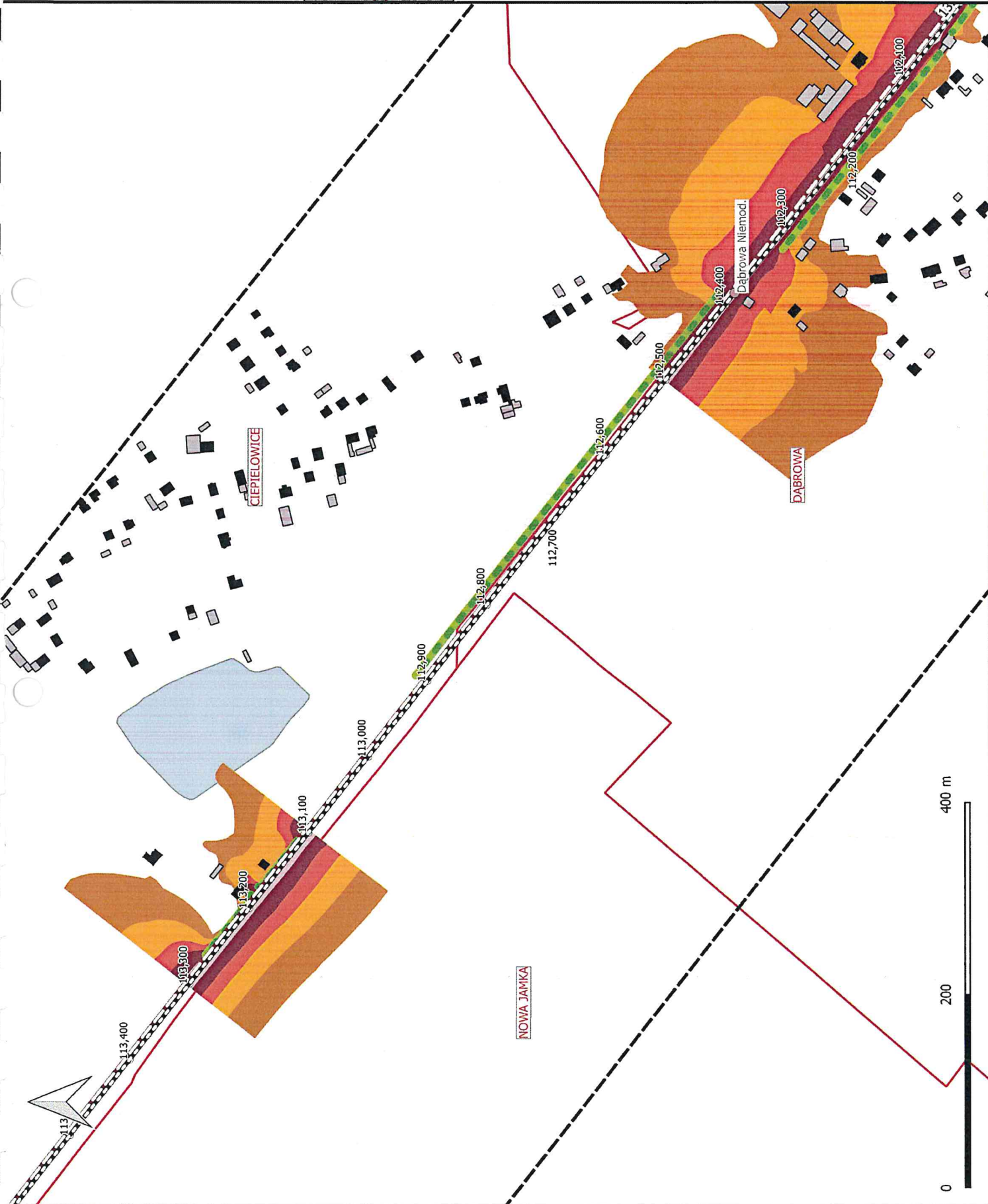


Wykonawca:
EKKOM Sp. z o.o.
ul. dr. J. Babinińskiego 71B
30-394 Kraków



skala 1 : 5 000

Arkusz 3 / 8

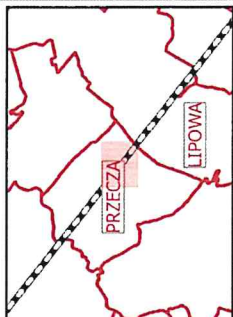


Mapy przedstawiające efekt
proponowanych działań
naprawczych w ramach
Programu ochrony
środowiska przed hałasem
dla województwa opolskiego

gmina: Lewin Brzeski
powiat: brzeski

nazwa odcinka:
OPOLE ZACHODNIE-BRZEG

Linia kolejowa nr 132



Przedziały imisji:

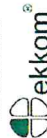
Wskaźnik Ln:



Zamawiający:
Województwo Opolskie

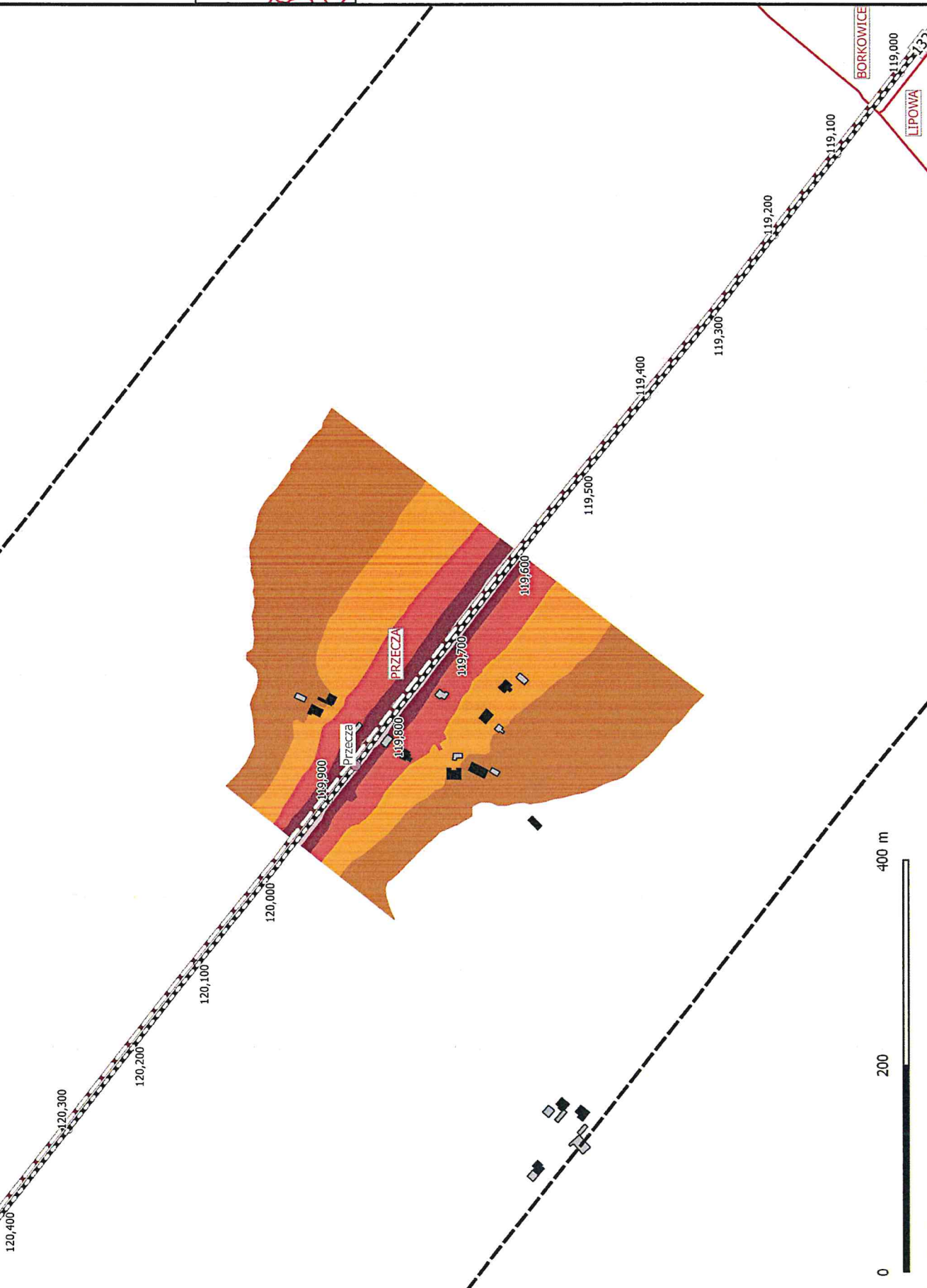
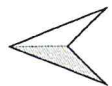


Wykonawca:
EKKOM Sp. z o.o.
ul. dr. J. Babieńskiego 71B
30-394 Kraków



skala 1 : 5 000

Arkusz 4 / 8



400 m

200

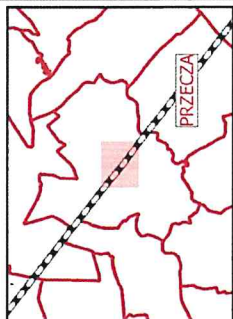
0

Mapy przedstawiające efekt proponowanych działań naprawczych w ramach Programu ochrony środowiska przed hałasem dla województwa opolskiego

gmina: Lewin Brzeski
powiat: brzeski

nazwa odcinka:
OPOLE ZACHODNIE-BRZEG

Linia kolejowa nr 132



Przedziały emisji:

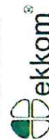
Wskaźnik Ln:



Zamawiający:
Województwo Opolskie

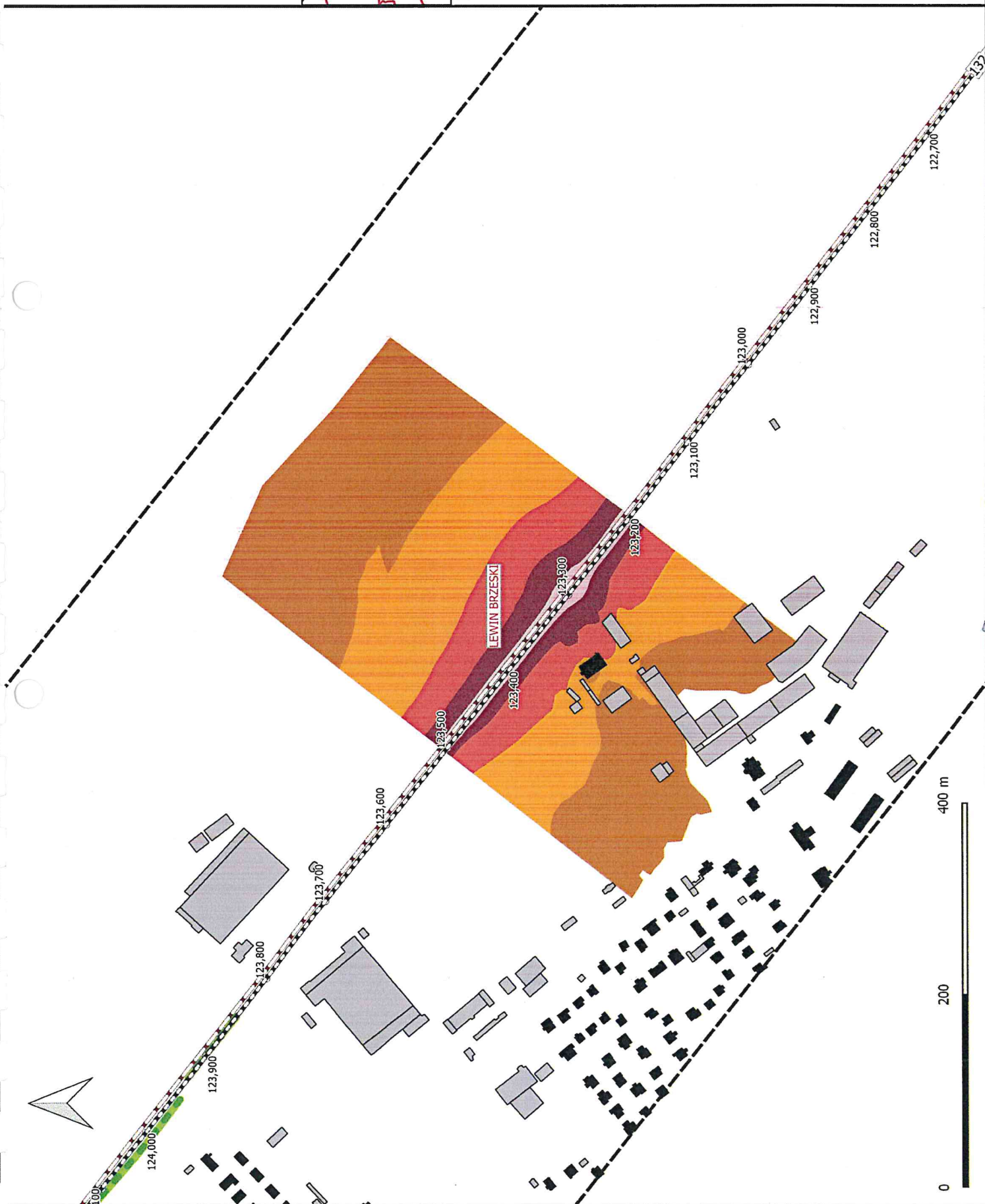


Wykonawca:
EKKOM Sp. z o.o.
ul. dr. J. Babieńskiego 71B
30-394 Kraków



skala 1 : 5 000

Arkusz 5 / 8

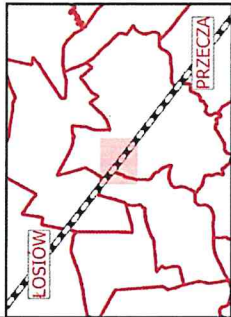


Mapy przedstawiające efekt
proponowanych działań
naprawczych w ramach
Programu ochrony
środowiska przed hałasem
dla województwa opolskiego

gmina: Lewin Brzeski
powiat: brzeski

nazwa odcinka:
OPOLE ZACHODNIE-BRZEG

Linia kolejowa nr 132



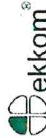
Przedziały emisji:



Zamawiający:
Województwo Opolskie

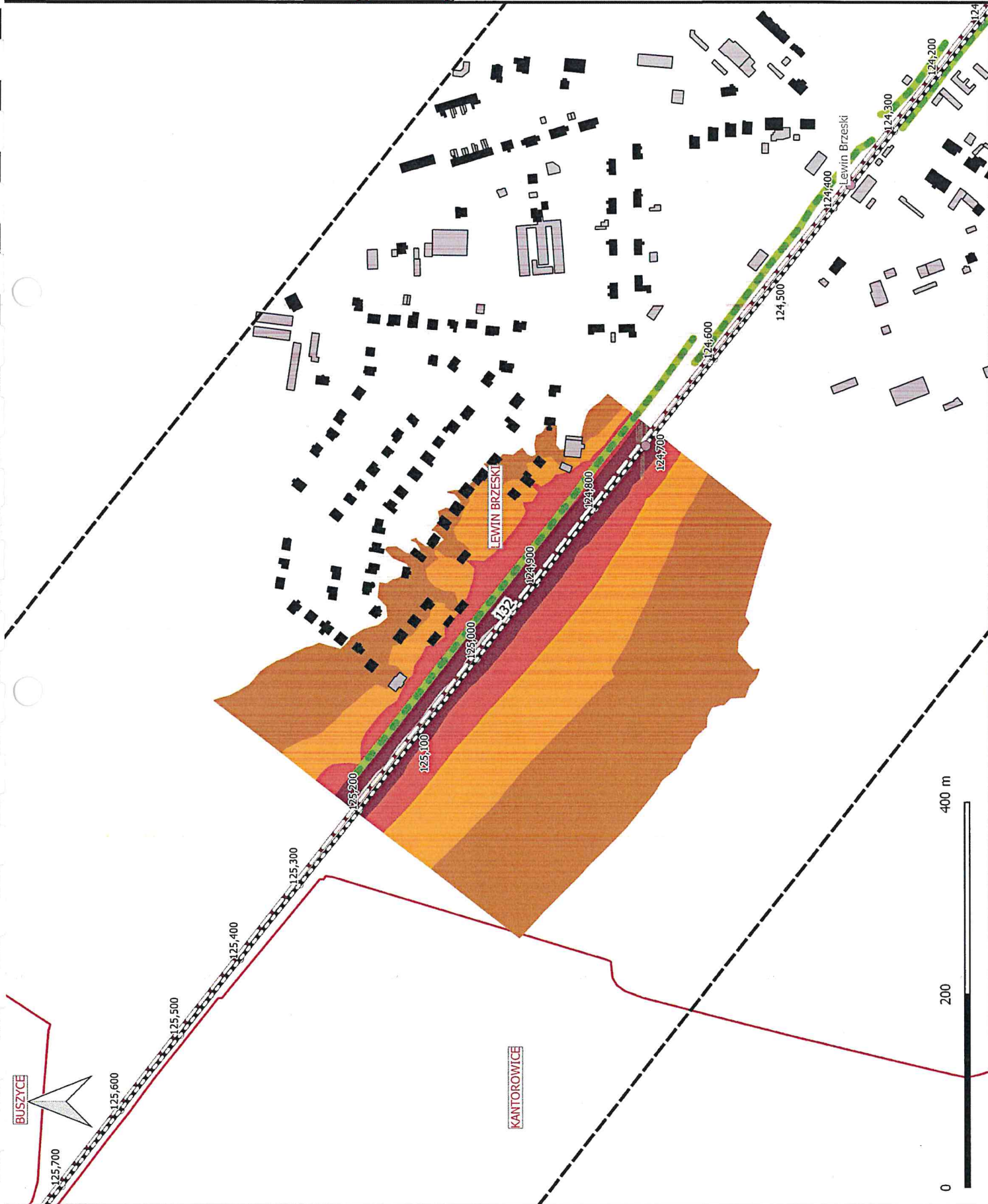


Wykonawca:
EKKOM Sp. z o.o.
ul. dr. J. Babińskiego 71B
30-394 Kraków



skala 1 : 5 000

Arkusz 6 / 8



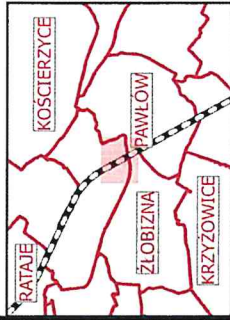


Mapy przedstawiające efekt
proponowanych działań
naprawczych w ramach
Programu ochrony
środowiska przed hałasem
dla województwa opolskiego

gmina: Brzeg
powiat: brzeski

nazwa odcinka:
OPOLE ZACHODNIE-BRZEG

Linia kolejowa nr 132



Przedziały imisji:



Zamawiający:
Województwo Opolskie

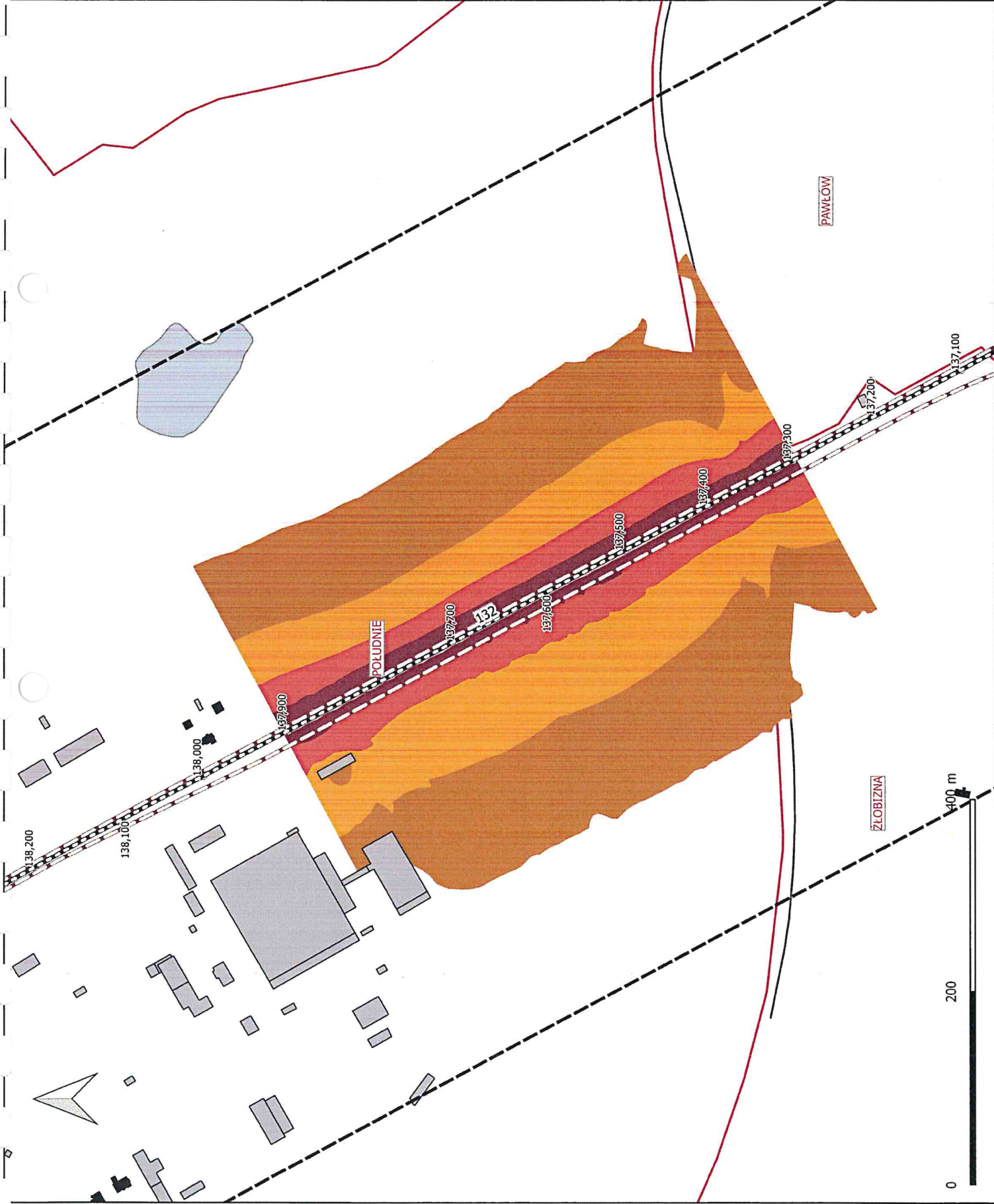


Wykonawca:
EKKOM Sp. z o.o.
ul. dr. J. Babieńskiego 71B
30-394 Kraków



skala 1 : 5 000

Arkusz 7 / 8



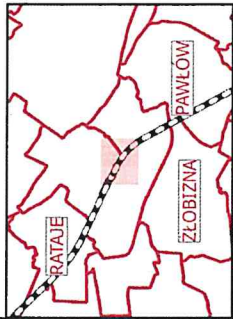


Mapy przedstawiające efekt proponowanych działań naprawczych w ramach Programu ochrony środowiska przed hałasem dla województwa opolskiego

gmina: Brzeg
powiat: brzeski

nazwa odcinka:
OPOLE ZACHODNIE-
BRZEG/BRZEG-SWIĘTA
KATARZYNA

Linia kolejowa nr 132



Przedziały imisji:



Zamawiający:
Województwo Opolskie



Wykonawca:
EKKOM Sp. z o.o.
ul. dr. J. Babinskiego 71B
30-394 Kraków



skala 1 : 5 000

Arkusz 8 / 8



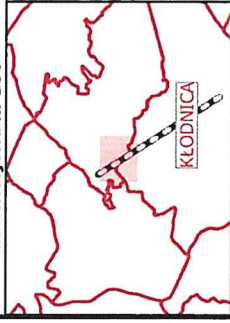


Mapy przedstawiające efekt proponowanych działań naprawczych w ramach Programu ochrony środowiska przed hałasem dla województwa opolskiego

gmina: Leśnica/Kędzierzyn-Koźle
powiat: Kędzierzynsko-kozielski

nazwa odcinka:
KŁODNICA-RASZOWA

Linia kolejowa nr 136



Przedziały imisji:

Wskaźnik Ln:



Zamawiający:
Województwo Opolskie



Wykonawca:
EKKOM Sp. z o.o.
ul. dr. J. Babińskiego 71B
30-394 Kraków



skala 1 : 5 000

Arkusz 1 / 1

