PLAN ZAGOSPODAROWANIA PRZESTRZENNEGO WOJEWÓDZTWA OPOLSKIEGO

GOSPODARKA WODNA

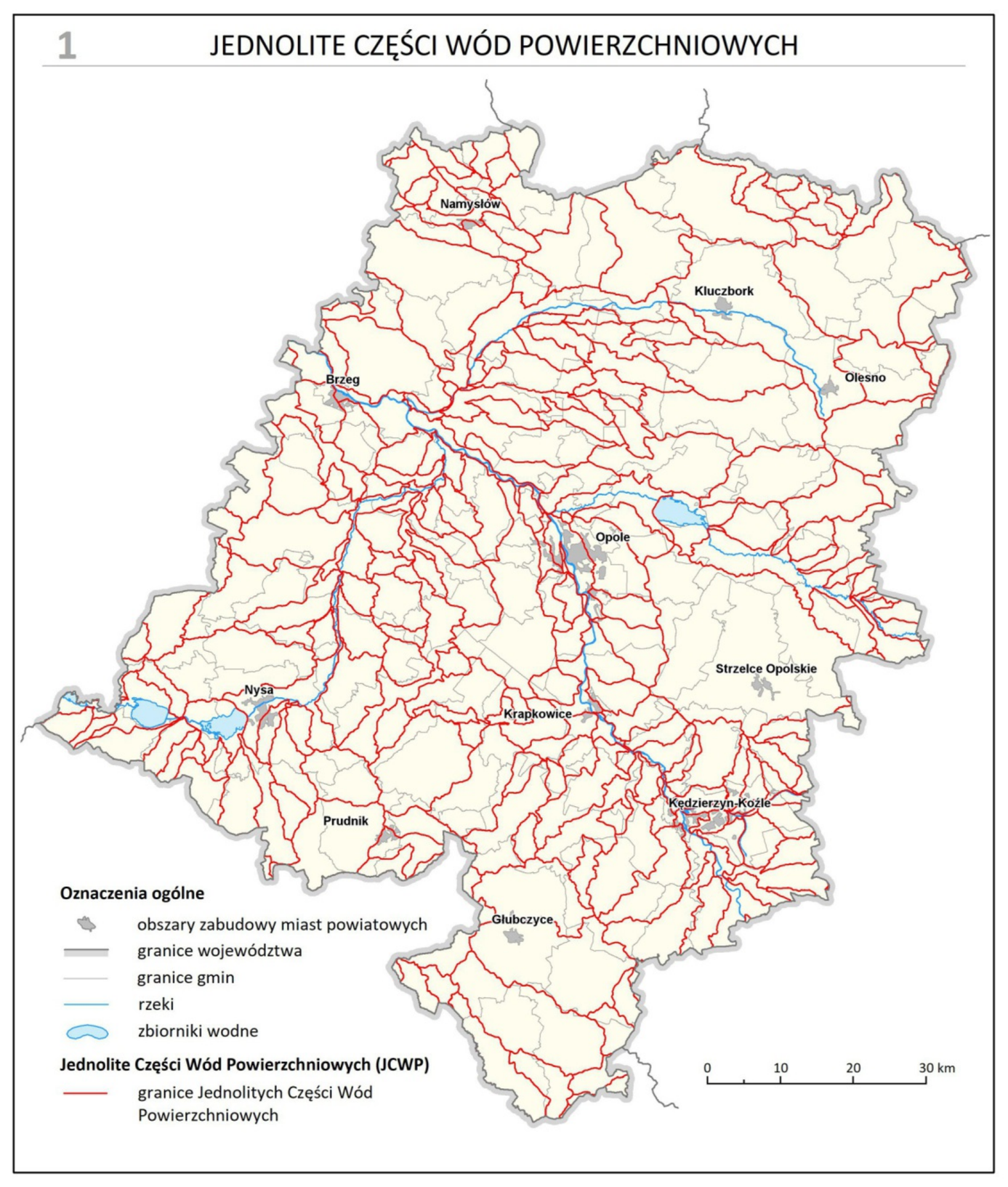

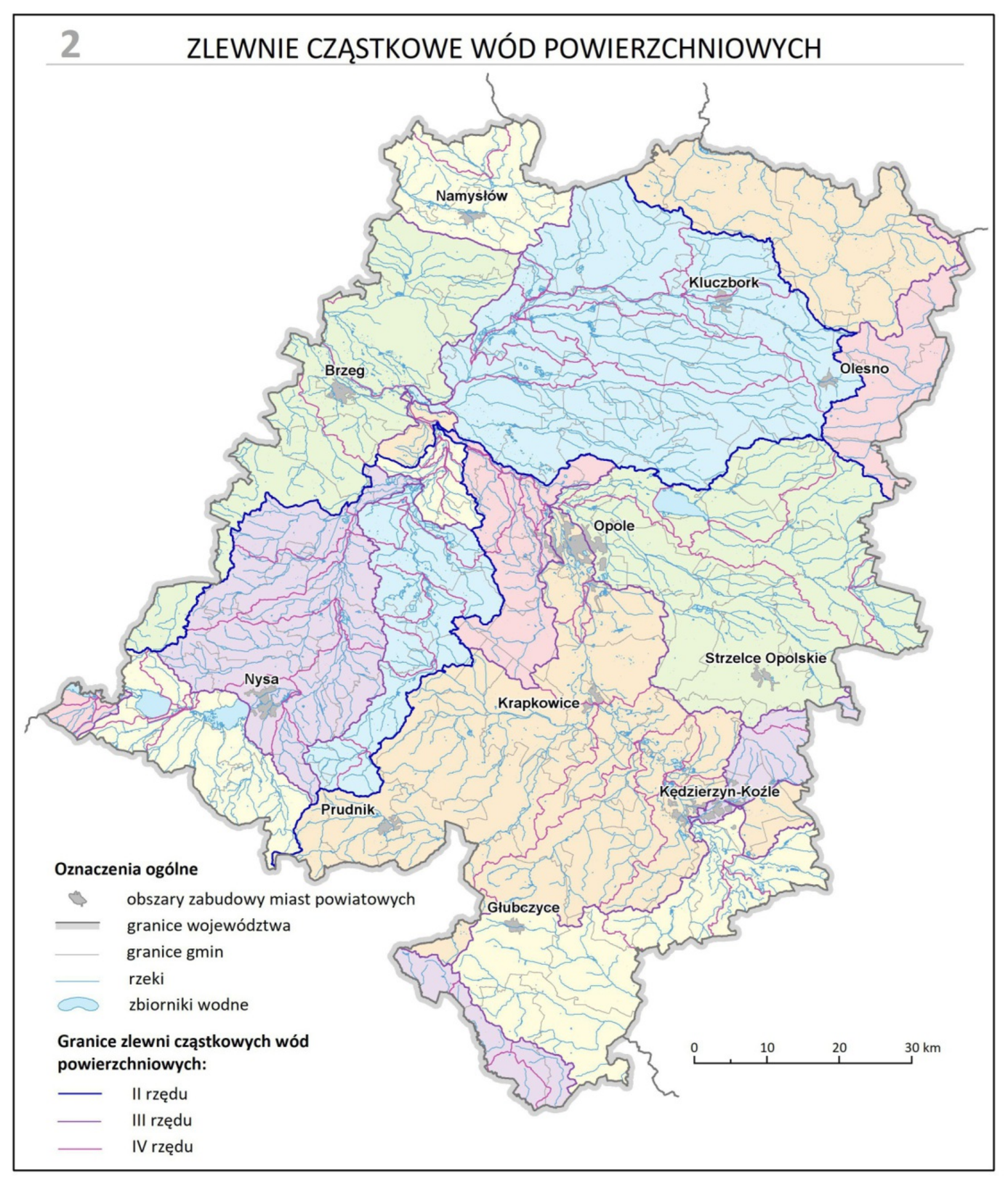

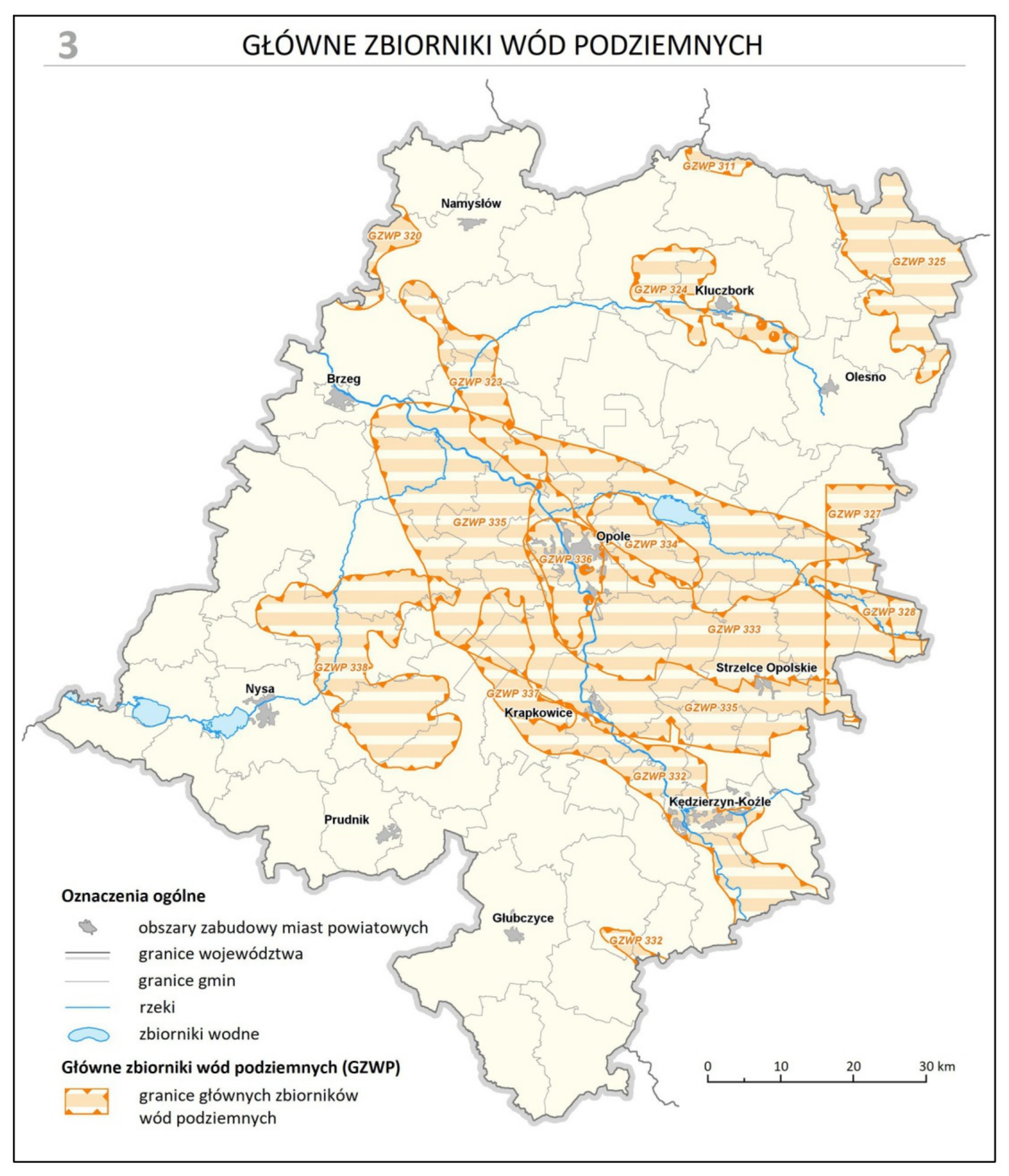

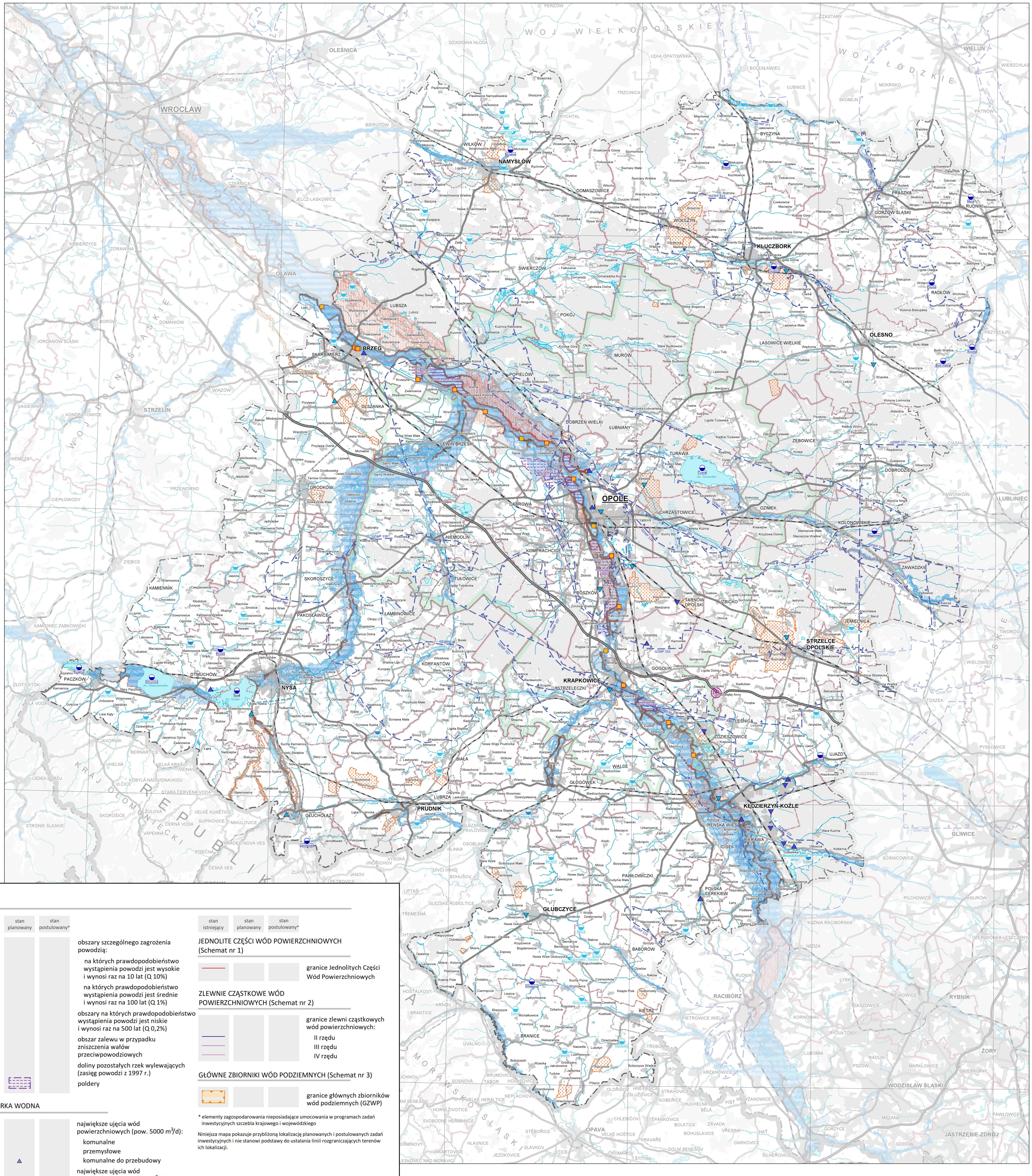

LEGENDA

OZNACZENIA OGÓLNE

OPOLE	ośrodek wojewódzki
NYSA	ośrodki powiatowe
POKÓJ	ośrodki gminne
Malnia	pozostałe miejscowości
	granica państwa
	granice województwa opolskiego
	granice powiatów
	granice gmin
	granice miast
	granice MOF OW
	autostrady
	drogi ekspresowe
	pozostałe drogi krajowe
	drogi wojewódzkie
	linie kolejowe o znaczeniu międzynarodowym
	linie kolejowe o znaczeniu krajowym
	pozostałe czynne linie kolejowe
	nieczynne linie kolejowe
	rzeki
	zbiorniki wodne
	tereny zabudowane i zurbanizowane

OCHRONA PRZECIWPOWODZIOWA

stan istniejący	stan planowany	stan postulowany*	
			zbiorniki retencyjne
			radar meteorologiczny
			stopnie wodne
			stopnie wodne do przebudowy
			kanały ulgi
			wały przeciwpowodziowe
			wały przeciwpowodziowe do modernizacji

stan istniejący	stan planowany	stan postulowany*	
			obszary szczególnego zagrożenia powodzią:
			na których prawdopodobieństwo wystąpienia powodzi jest wysokie i wynosi raz na 10 lat (Q 10%)
			na których prawdopodobieństwo wystąpienia powodzi jest średnie i wynosi raz na 100 lat (Q 1%)
			obszary na których prawdopodobieństwo wystąpienia powodzi jest niskie i wynosi raz na 500 lat (Q 0,2%)
			obszar zalewu w przypadku zniszczenia wałów przeciwpowodziowych
			doliny pozostałych rzek wylewających (zasięg powodzi z 1997 r.)
			poldery

GOSPODARKA WODNA

			największe ujęcia wód powierzchniowych (pow. 5000 m³/d):
			komunalne
			przemysłowe
			komunalne do przebudowy
			największe ujęcia wód podziemnych (pow. 5000 m³/d):
			komunalne
			przemysłowe
			komunalne do przebudowy
			granice głównych zbiorników wód podziemnych
			strefy ochrony pośredniej ujęć wód

stan istniejący	stan planowany	stan postulowany*	

JEDNOLITE CZĘŚCI WÓD POWIERZCHNIOWYCH (Schemat nr 1)

			granice Jednolitych Części Wód Powierzchniowych

ZLEWNIE CZĄSTKOWE WÓD POWIERZCHNIOWYCH (Schemat nr 2)

			granice zlewni cząstkowych wód powierzchniowych:
			II rzędu
			III rzędu
			IV rzędu

GŁÓWNE ZBIORNIKI WÓD PODZIEMNYCH (Schemat nr 3)

			granice głównych zbiorników wód podziemnych (GZWP)

* elementy zagospodarowania nieposiadające umocowania w programach zadań inwestycyjnych szczebla krajowego i wojewódzkiego

Niniejsza mapa pokazuje przybliżoną lokalizację planowanych i postulowanych zadań inwestycyjnych i nie stanowi podstawy do ustalania linii rozgraniczających terenów ich lokalizacji.

skala 1:200 000

0 4 8 12 16 km

Mapa opracowana w układzie współrzędnych płaskich prostokątnych PUWG 1992

URZĄD MARSZAŁKOWSKI WOJEWÓDZTWA OPOLSKIEGO
Departament Polityki Regionalnej i Przestrzennej
Referat Zagospodarowania Przestrzennego Województwa

Generalny projektant:
mgr Jacek TABOR nr uprawnień urbanistycznych 1698

Zespół autorski:
mgr inż. arch Małgorzata BŁASZCZYK-LEŚNIAK
mgr Katarzyna LICHOTA
mgr inż. Maciej MICHAŁOWSKI
mgr inż. Tomasz MIDURA
mgr inż. Elżbieta PAWLIK
mgr Zdzisław STEFANIAK

Opracowanie graficzne:
mgr inż. Beata LINKIEWICZ
mgr inż. Maciej MICHAŁOWSKI

Data opracowania:
2019 r.