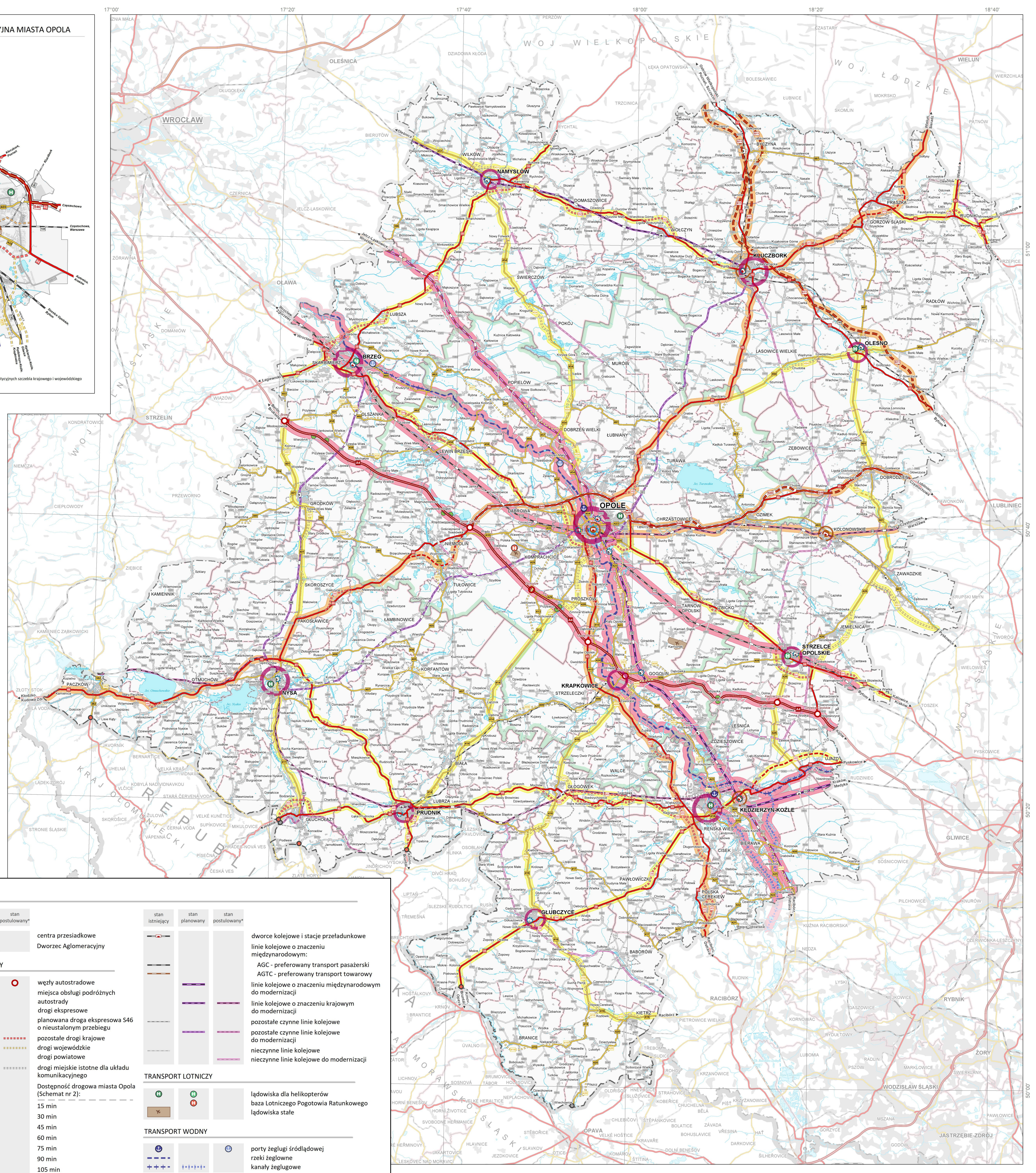
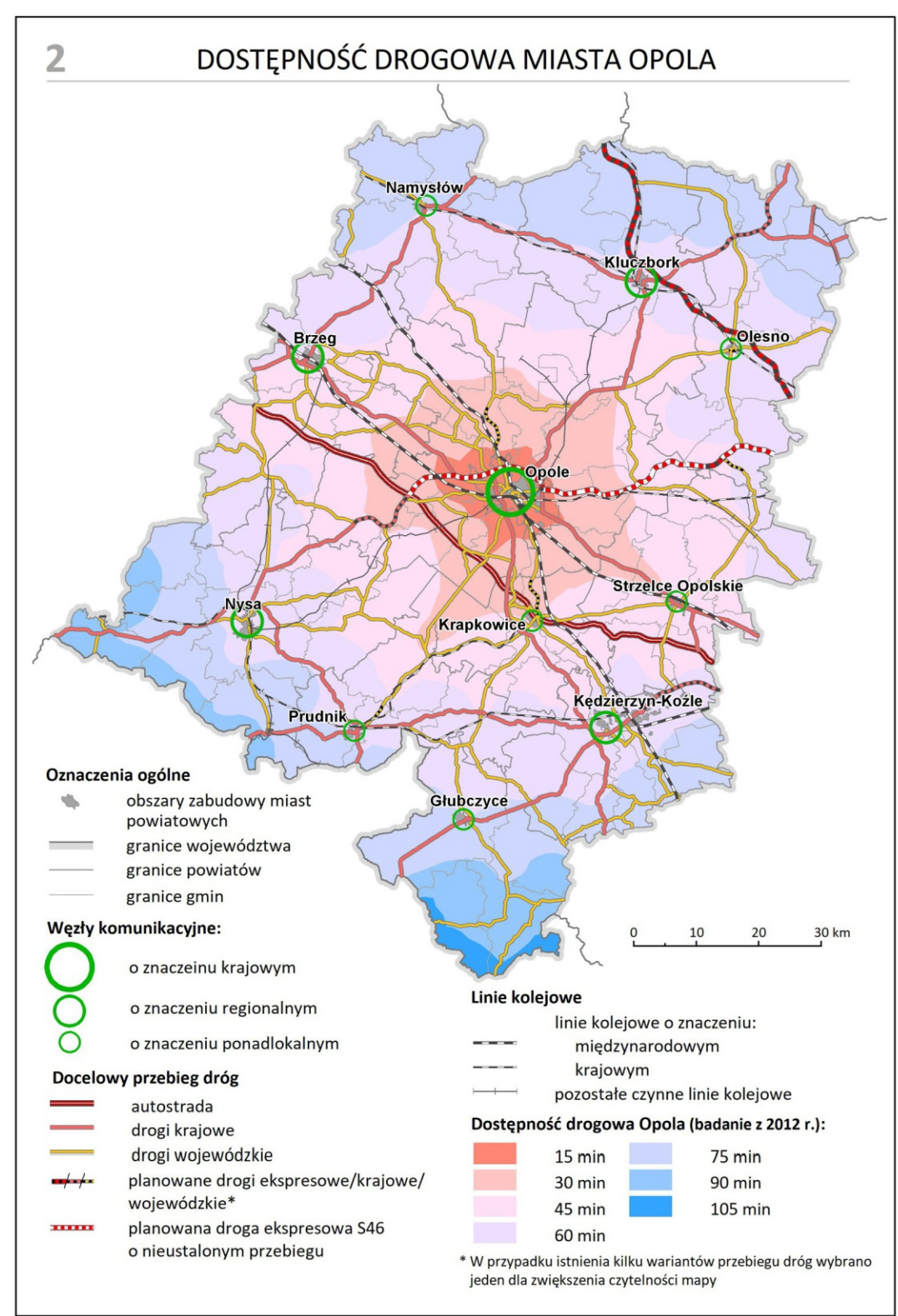
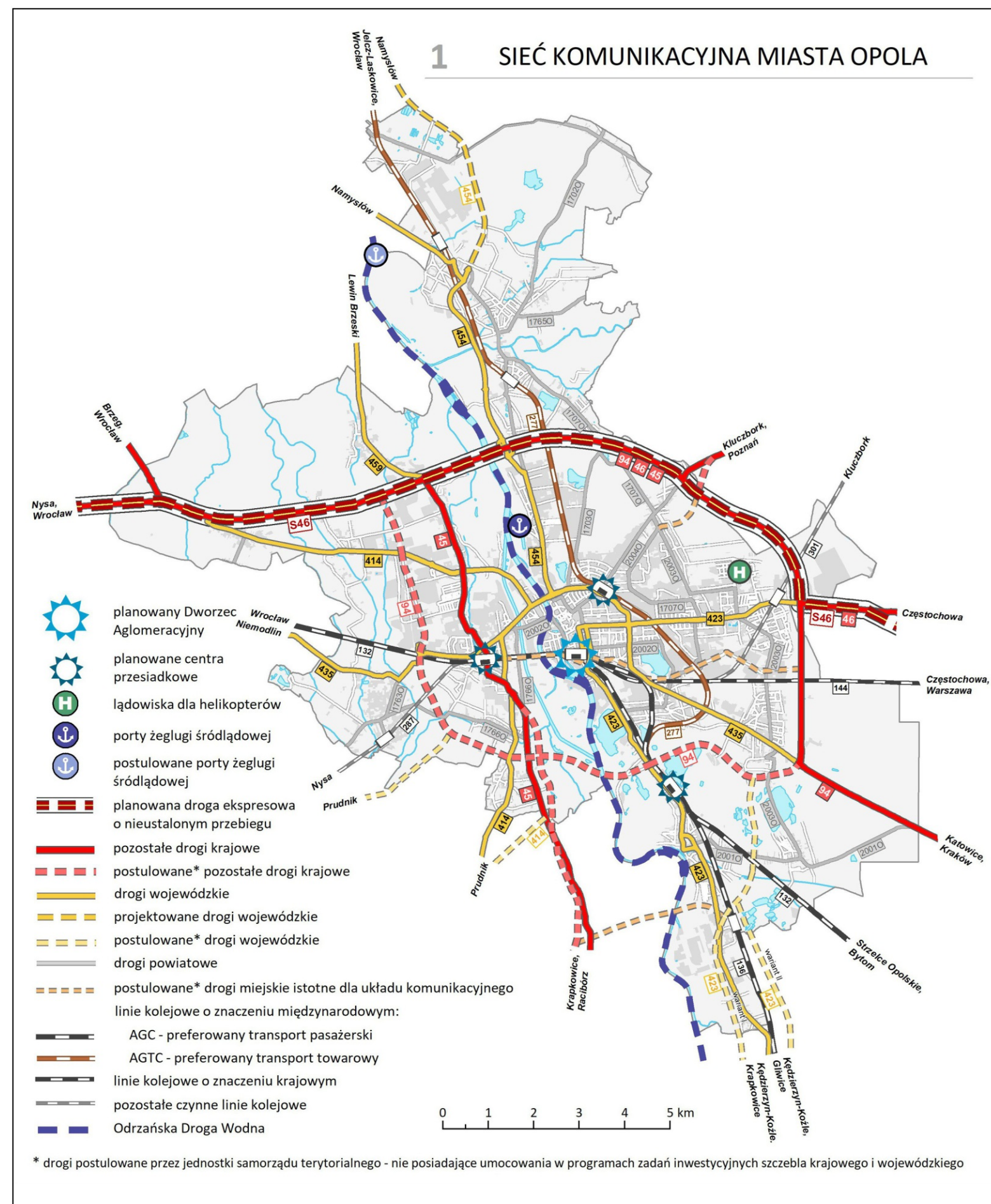




PLAN ZAGOSPODAROWANIA PRZESTRZENNEGO WOJEWÓDZTWA OPOLSKIEGO

POLITYKA POPRAWY DOSTĘPNOŚCI TRANSPORTOWEJ WOJEWÓDZTWA



LEGENDA

OZNACZENIA OGÓLNE

OPOLE	ośrodek wojewódzki	ośrodkowe biurowce	ośrodki powiatowe	ośrodki gminne	pozostałe miejscowości	granica państwa	granice województwa opolskiego	granice powiatów	granice gmin	granice MOF OW	rzeki	zbiorniki wodne	tereny zabudowane i zurbanizowane
--------------	--------------------	--------------------	-------------------	----------------	------------------------	-----------------	--------------------------------	------------------	--------------	----------------	-------	-----------------	-----------------------------------

TRANSPORT DROGOWY

stan istniejący	stan planowany	stan postulowany*	węzły autostradowe	miejsca obsługi podróży	autostrady	drogi ekspresowe	planowana droga ekspresowa S46 o nieustalonym przebiegu	pozostałe drogi krajowe	drogi wojewódzkie	drogi powiatowe	drogi miejskie istotne dla układu komunikacyjnego
-----------------	----------------	-------------------	--------------------	-------------------------	------------	------------------	---	-------------------------	-------------------	-----------------	---

TRANSPORT KOLEJOWY

stan istniejący	stan planowany	stan postulowany*	dworce kolejowe na liniach czynnych	dworce kolejowe na liniach nieczynnych	stacje kolejowe na liniach czynnych	stacje kolejowe na liniach nieczynnych
-----------------	----------------	-------------------	-------------------------------------	--	-------------------------------------	--

TRANSPORT LOTNICZY

stan istniejący	stan planowany	stan postulowany*	lądowiska dla helikopterów	baza Lotniczego Pogotowia Ratunkowego	lądowiska stałe
-----------------	----------------	-------------------	----------------------------	---------------------------------------	-----------------

TRANSPORT WODNY

stan istniejący	stan planowany	stan postulowany*	porty żeglugi śródlądowej	rzeki żeglowne	kanaly żeglugowe
-----------------	----------------	-------------------	---------------------------	----------------	------------------

WĘZŁY KOMUNIKACYJNE

o znaczeniu krajowym	o znaczeniu regionalnym	o znaczeniu ponadlokalnym	węzły kolejowe	miejsca przekroczenia granicy drogowej	kolejowe	ciągi komunikacyjne o znaczeniu międzynarodowym	ciągi komunikacyjne o znaczeniu ponadregionalnym	ciągi komunikacyjne o znaczeniu regionalnym
----------------------	-------------------------	---------------------------	----------------	--	----------	---	--	---

* elementy zagospodarowania postulowane przez jednostki samorządu terytorialnego - nieposiadające umocowania w programach zadań inwestycyjnych szczebla krajowego i wojewódzkiego

Niniejsza mapa pokazuje przybliżoną lokalizację planowanych i postulowanych zadań inwestycyjnych i nie stanowi podstawy do ustalania linii rozgraniczających terenów ich lokalizacji.

skala 1:200 000

Mapa opracowana w układzie współrzędnych płaskich prostokątnych PUWG 1992

URZĄD MARSZAŁKOWSKI WOJEWÓDZTWA OPOLSKIEGO
Departament Polityki Regionalnej i Przestrzennej
Referat Zagospodarowania Przestrzennego Województwa

Generalny projektant:
mgr Jacek TABOR nr uprawnień urbanistycznych 1698

Zespół autorski:
mgr inż. arch. Małgorzata BŁASZCZYK-LEŚNIAK
mgr Katarzyna LUCHOTA
mgr inż. Maciej MICHAŁOWSKI
mgr inż. Tomasz MIDURA
mgr inż. Elżbieta PAWLIK
mgr Zdzisław STEFANIAK

Opracowanie graficzne:
mgr inż. Beata LINKIEWICZ
mgr inż. Maciej MICHAŁOWSKI

Data opracowania:
2019 r.