

Uchwała Nr 586/2011
Zarządu Województwa Opolskiego
z dnia 18 lipca 2011.

w sprawie zgłoszenia wniosków do sporządzenia zmiany studium uwarunkowań i kierunków zagospodarowania przestrzennego gminy Grodków.

Na podstawie art. 23 w związku z art. 11 pkt. 6 ustawy z dnia 27 marca 2003 roku o planowaniu i zagospodarowaniu przestrzennym (Dz. U. z 2003 r. Nr 80 poz. 717 z późn. zm.), uchwała się, co następuje:

§ 1

W projekcie zmiany studium uwarunkowań i kierunków zagospodarowania przestrzennego gminy Grodków, w granicach określonych w uchwale Nr XXXVIII/399/10 Rady Miejskiej w Grodkowie z dnia 21 kwietnia 2010 r., obejmujących obszar administracyjny gminy, należy uwzględnić uwarunkowania przestrzenne i kierunki zagospodarowania w wymiarze ponadlokalnym, ujęte w planie zagospodarowania przestrzennego województwa opolskiego, w tym:

1/ w zakresie komunikacji:

- przebieg autostrady A4 relacji Jędrzejów – Korczowa z węzłem „Przylesie”,
- modernizację drogi wojewódzkiej nr 378 relacji Biedrzychów – Grodków do pełnych parametrów klasy Z wraz z budową obwodnicy miejscowości Gnojna,
- modernizację drogi wojewódzkiej nr 385 relacji granica państwa – Jaczowice do pełnych parametrów klasy Z wraz z budową obwodnic miejscowości: Kopice, Wójtowice, Wierzbna i Gierów,
- modernizację drogi wojewódzkiej nr 401 relacji Brzeg – Pakosławice do pełnych parametrów klasy G wraz z budową obwodnic miejscowości: Kolnica i Nowa Wieś Mała,
- modernizację drugorzędnej linii kolejowej nr 288 relacji Nysa – Brzeg;

2/ w zakresie infrastruktury technicznej:

- projektowaną linię energetyczną wysokiego napięcia 400 kV relacji Dobrzeń Wielki – Wrocław wzdłuż autostrady A4
- przebieg linii energetycznej jednotorowej wysokiego napięcia 110 kV relacji GPZ Grodków - GPZ Hajduki,
- modernizację linii energetycznej jednotorowej wysokiego napięcia 110 kV relacji GPZ Grodków - GPZ Gracze,

- projektowaną linię energetyczną jednotorową wysokiego napięcia 110 kV relacji Grodków – Wiązów,
- projektowaną linię energetyczną jednotorową wysokiego napięcia 110 kV relacji GPZ Skarbimierz - GPZ Grodków,
- przebudowę stacji GPZ Grodków,
- modernizację gazociągu wysokiego ciśnienia relacji Lewin Brzeski – Nysa,
- przebieg gazociągu wysokiego ciśnienia relacji Lewin Brzeski – Nysa – odczep do Grodkowa wraz ze stacjami redukcyjno-pomiarowymi;

3/ w zakresie ochrony i wykorzystania zasobów środowiska przyrodniczego:

- położenie wschodniej części gminy na terenie Obszaru Chronionego Krajobrazu „Bory Niemodlińskie”,
- powiększenie Otmuchowsko-Nyskiego Obszaru Chronionego Krajobrazu,
- projektowane obszary chronionego krajobrazu „Dolina Nysy Kłodzkiej”, „Dolina Grodkowskiej Strugi” i „Dolina Starej Strugi”,
- projektowaną ostoję SOO Natura 2000 „Opolska Dolina Nysy Kłodzkiej”,
- lokalizację rezerwatów przyrody „Kokorycz” i „Dębina”,
- projektowany rezerwat przyrody „Żelazna”,
- przebieg krajowego korytarza ekologicznego rzeki Nysy Kłodzkiej (sieć ekologiczna Econet PL),
- występowanie złóż kruszyw naturalnych (piasek ze żwirem): „Głębocko I”, „Głębocko I-1”, „Głębocko II”, „Głębocko II”, „Głębocko” (zaniechane), „Kopice”, „Kopice 2”, „Kopice 2-1”, „Wierzbna”, „Więcmierzyce” i „Żelazna”;

4/ w zakresie ochrony i wykorzystania dziedzictwa kulturowego:

- ochronę historycznego staromiejskiego układu urbanistycznego miasta Grodków,

5/ w zakresie ochrony przeciwpowodziowej:

- występowanie obszarów potencjalnego zagrożenia powodzią rzeki Nysy Kłodzkiej o p=1% oraz obszarów wymagających ochrony przed zalaniem,
- modernizację istniejących wałów przeciwpowodziowych wzdłuż rzeki Nysy Kłodzkiej,
- projektowany zbiornik małej retencji „Jaszów” na rzece Stara Struga;

6/ w zakresie gospodarki wodnej:

- położenie w obszarze głównego zbiornika wód podziemnych OWO (wymagającego wysokiej ochrony zasobów wodnych) GZWP 338 „Subzbiornik Paczków – Niemodlin”,
- położenie w obszarze czwartorzędowej, kopalnej struktury wodonośnej „Dolina kopalna Starowic Dolnych”,
- ochronę zlewni chronionych rzeki Nysy Kłodzkiej i Oławy.

§ 2

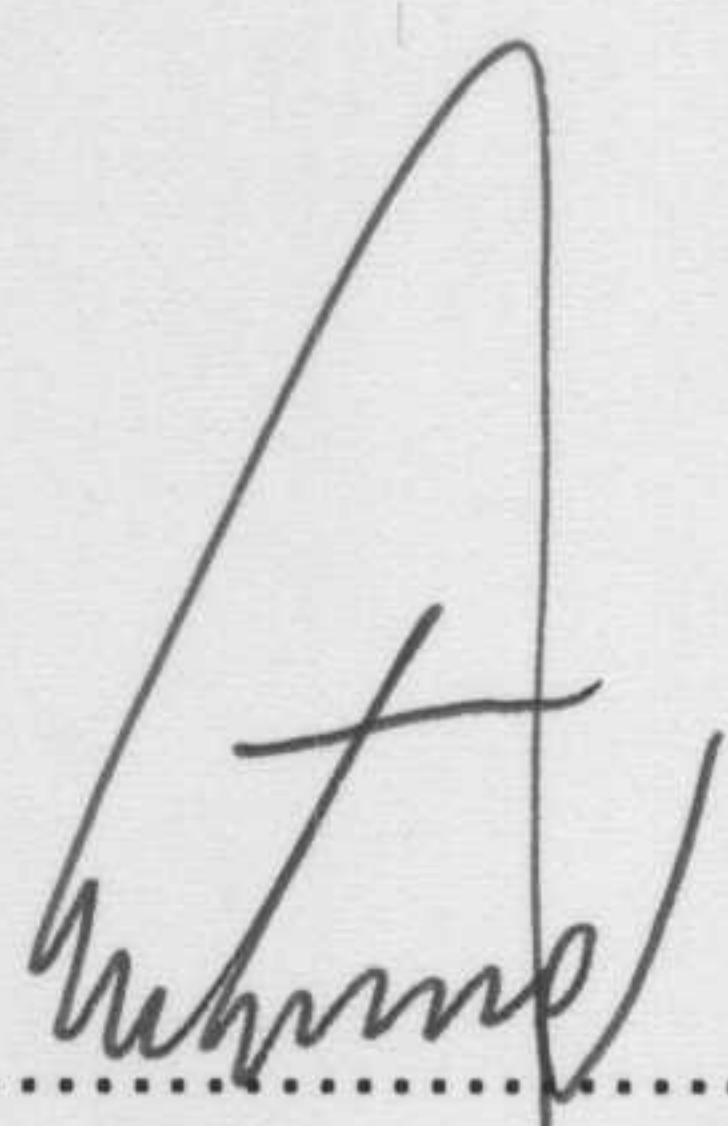
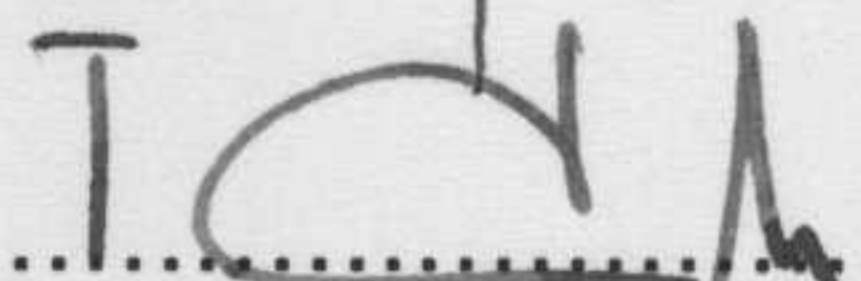
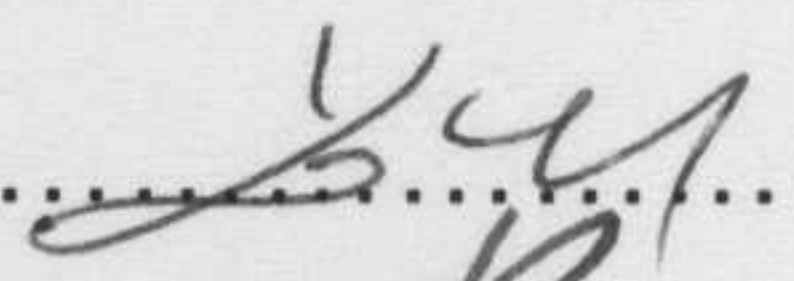
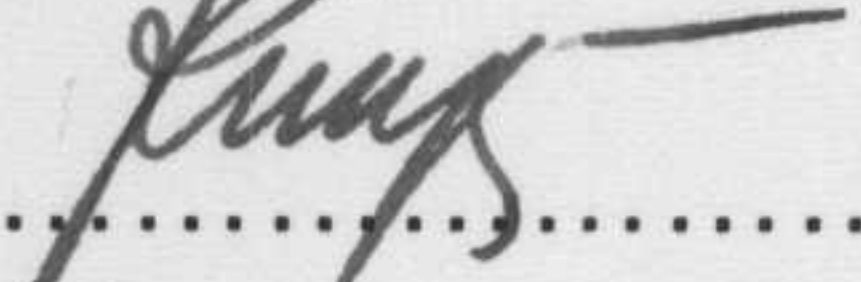
Rozmieszczenie obszarów i obiektów, o których mowa w § 1 przedstawiono na załączniku graficznym do Wniosków z Planu zagospodarowania przestrzennego województwa opolskiego do opracowań planistycznych na poziomie lokalnym, przekazanych gminie Grodków wraz z pełną wersją planu zagospodarowania przestrzennego województwa w zapisie elektronicznym na płycie CD pismem nr DRP-IV.7630.4.2011 z dnia 29.03.2011 r.

§ 3

Wykonanie uchwały powierza się Z-cy Dyrektora Departamentu Polityki Regionalnej i Przestrzennej.

§ 4

Uchwała wchodzi w życie z dniem podjęcia.

J. Sebesta.....
T. Kostuś.....
R. Kolek.....
B. Kamińska.....
A. Konopka.....