

Uchwała Nr 563/2011
Zarządu Województwa Opolskiego
z dnia 18. kwietnia 2011.

w sprawie zgłoszenia wniosków do sporządzenia zmiany miejscowego planu zagospodarowania przestrzennego części miasta Lewin Brzeski oraz części wsi Kantorowice, Stroszowice i Przecza.

Na podstawie art. 23, w związku z art. 17 pkt. 6 lit. b ustawy z dnia 27 marca 2003 roku o planowaniu i zagospodarowaniu przestrzennym (Dz. U. Nr 80 poz. 717 z późn. zm.) uchwała się co następuje:

§ 1

W projekcie zmiany miejscowego planu zagospodarowania przestrzennego części miasta Lewin Brzeski oraz części wsi Kantorowice, Stroszowice i Przecza, obejmującego obszar w granicach określonych na załączniku graficznym do uchwały Nr XXVII/220/2008 Rady Miejskiej w Lewinie Brzeskim z dnia 28 listopada 2008 r., należy uwzględnić uwarunkowania przestrzenne i kierunki zagospodarowania przestrzennego w wymiarze ponadlokalnym, wynikające z planu zagospodarowania przestrzennego województwa opolskiego, w tym:

- położenie w obszarze potencjalnego zagrożenia powodzią rzeki Nysy Kłodzkiej o $p=1\%$ oraz w obszarze wymagającym ochrony przed zalaniem.

§ 2



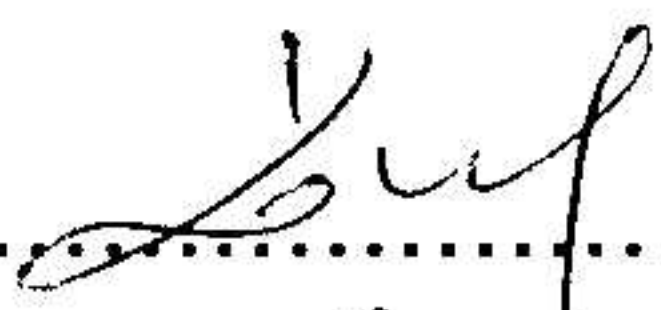

Rozmieszczenie obszarów, o których mowa w § 1 przedstawiono na załączniku graficznym do Wniosków z planu zagospodarowania przestrzennego województwa opolskiego do opracowań planistycznych na poziomie lokalnym, przekazanych gminie Lewin Brzeski wraz z pełną wersją planu zagospodarowania przestrzennego województwa w zapisie elektronicznym na płycie CD pismem nr DRP-IV.7630.4.2011 z dnia 29.03.2011 r.

§ 3

Wykonanie uchwały powierza się Z-cy Dyrektora Departamentu Polityki Regionalnej i Przestrzennej.

§ 4

Uchwała wchodzi w życie z dniem podjęcia.

J. Sebesta.....
T. Kostuś.....
R. Kolek.....
B. Kamińska.....
A. Konopka.....