

Uchwała Nr 551/2011

Zarządu Województwa Opolskiego

z dnia 12 kwietnia 2011.

w sprawie zgłoszenia wniosków do sporządzenia miejscowego planu zagospodarowania przestrzennego dla części obszaru wsi Zawada, gm. Turawa.

Na podstawie art. 23, w związku z art. 17 pkt. 6 lit. b ustawy z dnia 27 marca 2003 roku o planowaniu i zagospodarowaniu przestrzennym (Dz. U. Nr 80 poz. 717 z późn. zm.) uchwała się co następuje:

§ 1

W projekcie miejscowego planu zagospodarowania przestrzennego dla części obszaru wsi Zawada, gm. Turawa, obejmującego obszar w granicach określonych na załączniku graficznym do uchwały Nr XXXIX/251/2010 Rady Gminy Turawa z dnia 15 października 2010 r., należy uwzględnić uwarunkowania przestrzenne i kierunki zagospodarowania przestrzennego w wymiarze ponadlokalnym, wynikające z planu zagospodarowania przestrzennego województwa opolskiego, w tym:

- drogę krajową nr 45 relacji granica Państwa – Złoczew, planowaną do modernizacji do pełnych parametrów klasy GP wraz z budową obwodnicy wsi Zawada;
- dwutorową linię energetyczną wysokiego napięcia 110 kV relacji Dobrzeń – Ozimek;
- złożę kruszyw naturalnych – piasku ze żwirem (Zawada);
- położenie w granicach głównego zbiornika wód podziemnych GZWP 334 (Dolina kopalna Małej Panwi) wymagającego najwyższej ochrony zasobów wodnych oraz głównego zbiornika wód podziemnych GZWP 335 (Zbiornik Krapkowice – Strzelce Opolskie), wymagającego wzmożonej ochrony zasobów wodnych;
- położenie w obszarze czwartorzędowej, kopalnej struktury wodonośnej „Dolina Kopalna Małej Panwi”.

§ 2

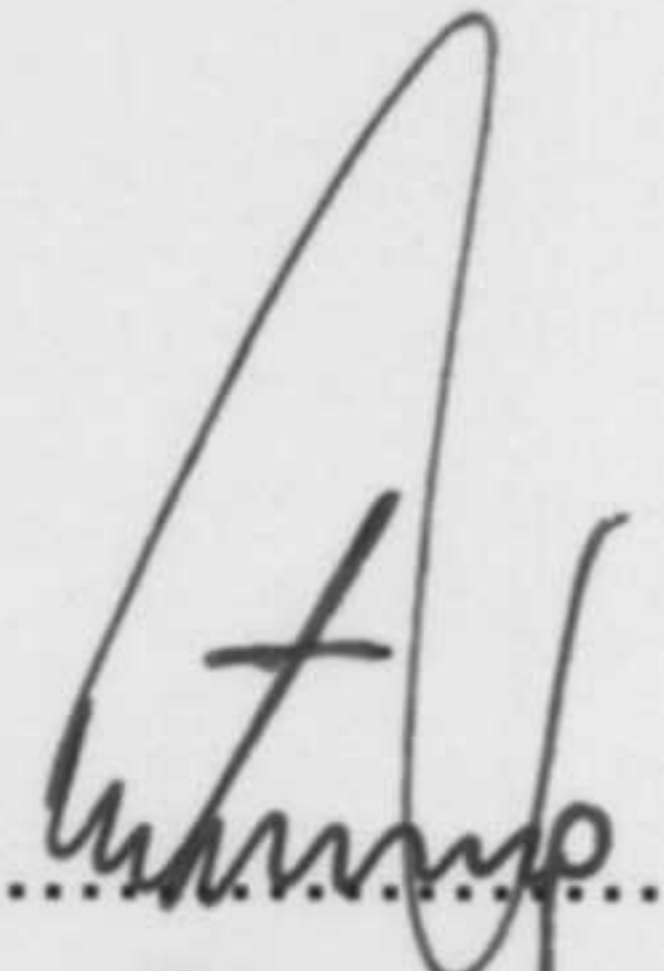
Rozmieszczenie obiektów i obszarów, o których mowa w § 1 przedstawiono na załączniku graficznym do Wniosków z planu zagospodarowania przestrzennego województwa opolskiego do opracowań planistycznych na poziomie lokalnym, przekazanych gminie Turawa wraz z pełną wersją planu zagospodarowania przestrzennego województwa w zapisie elektronicznym na płycie CD pismem nr DRP-IV.7630.4.2011 z dnia 29.03.2011 r.


§ 3

Wykonanie uchwały powierza się Z-cy Dyrektora Departamentu Polityki Regionalnej i Przestrzennej.

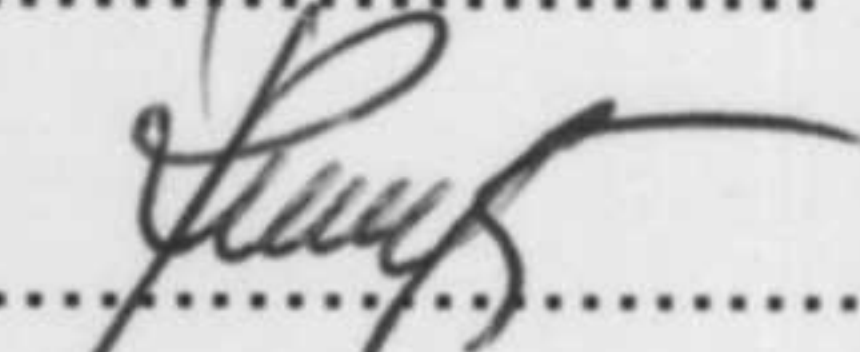
§ 4

Uchwała wchodzi w życie z dniem podjęcia.

J. Sebesta.....

T. Kostuś.....

R. Kolek.....

B. Kamińska.....

A. Konopka.....