

Uchwała Nr5205/2014.....
Zarządu Województwa Opolskiego
z dnia23 Czerwca.....2014 r.

w sprawie zgłoszenia wniosków do sporządzenia miejscowego planu zagospodarowania przestrzennego terenów zainwestowanych wsi Bażany, gm. Kluczbork.

Na podstawie art. 23 w związku z art. 17 pkt. 6 lit. b ustawy z dnia 27 marca 2003 roku o planowaniu i zagospodarowaniu przestrzennym (Dz. U. z 2012 r. poz. 647 z późn. zm.), uchwała się, co następuje:

§ 1

W projekcie miejscowego planu zagospodarowania przestrzennego terenów zainwestowanych wsi Bażany, obejmującego tereny w granicach określonych na załączniku graficznym do uchwały Nr XLIV/480/14 Rady Miejskiej w Kluczborku z dnia 05 marca 2014 r. w sprawie przystąpienia do sporządzenia miejscowego planu zagospodarowania przestrzennego terenów zainwestowanych wsi Bażany, należy uwzględnić uwarunkowania przestrzenne i kierunki zagospodarowania przestrzennego w wymiarze ponadlokalnym, wynikające z *Planu zagospodarowania przestrzennego województwa opolskiego*, w tym:

- bezpośrednie sąsiedztwo drugorzędnej linii kolejowej nr 293 relacji Jełowa - Kluczbork, planowanej do modernizacji;
- położenie części miejscowości w Obszarze Chronionego Krajobrazu „Lasy Stobrawsko-Turawskie”.

§ 2


Rozmieszczenie obiektu infrastruktury oraz obszaru chronionego krajobrazu, o których mowa w § 1, przedstawiono na załączniku graficznym do *Wniosków z Planu zagospodarowania przestrzennego województwa opolskiego* do opracowań planistycznych na poziomie lokalnym, przekazanych Gminie Kluczbork wraz z pełną wersją planu zagospodarowania przestrzennego województwa w zapisie elektronicznym na płycie CD pismem nr DRP-IV.7630.4.2011 z dnia 28.03.2011r.

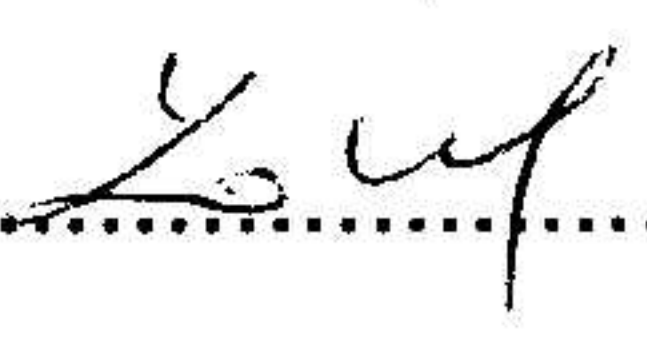
§ 3


Wykonanie uchwały powierza się Dyrektorowi Departamentu Polityki Regionalnej i Przestrzennej.


§ 4

Uchwała wchodzi w życie z dniem podjęcia.

A. Buła 

R. Kolek..... 

T. Kostuś..... 

B. Kamińska..... 

A. Konopka..... 