

Uchwała Nr .....4782/2014.....

Zarządu Województwa Opolskiego

z dnia .....18 marca.....2014 r.

**w sprawie zgłoszenia wniosków do sporządzenia miejscowego planu zagospodarowania przestrzennego części miejscowości Byczyna, Biskupice i Paruszowice.**

Na podstawie art. 23 w związku z art. 17 pkt. 6 lit. b ustawy z dnia 27 marca 2003 roku o planowaniu i zagospodarowaniu przestrzennym (Dz. U. z 2012 r. poz. 647 z późn. zm.), uchwała się, co następuje:

### § 1

W projekcie miejscowego planu zagospodarowania przestrzennego części miejscowości Byczyna, Biskupice i Paruszowice, obejmującego teren w granicach określonych na załączniku graficznym do uchwały Nr XXXVII/300/13 Rady Miejskiej w Byczynie z dnia 31 lipca 2013 r., w sprawie przystąpienia do sporządzenia miejscowego planu zagospodarowania przestrzennego części miejscowości Byczyna, Biskupice i Paruszowice, należy uwzględnić uwarunkowania przestrzenne i kierunki zagospodarowania przestrzennego w wymiarze ponadlokalnym, wynikające z *Planu zagospodarowania przestrzennego województwa opolskiego*, w tym:

- położenie w bezpośrednim sąsiedztwie drogi krajowej nr 11 relacji Kołobrzeg – Bytom, planowanej do modernizacji do pełnych parametrów klasy S wraz z budową obwodnicy miasta Byczyna;
- przebieg planowanej obwodnicy miasta Byczyna w ciągu drogi wojewódzkiej nr 487 relacji Byczyna – Olesno;
- położenie w bezpośrednim sąsiedztwie pierwszorzędnej linii kolejowej nr 272 relacji Kluczbork – Kostów, planowanej do modernizacji;
- przebieg gazociągu wysokiego ciśnienia relacji Odolanów – Tworóg (odgałęzienie do SG Byczyna);
- położenie w obszarze zlewni wód powierzchniowych rzeki Proсны, proponowanej do objęcia ochroną.

### § 2


Rozmieszczenie obiektów infrastruktury komunikacyjnej i technicznej oraz obszarów, o których mowa w § 1, przedstawiono na załączniku graficznym do *Wniosków z Planu zagospodarowania przestrzennego województwa opolskiego* do opracowań planistycznych na poziomie lokalnym, przekazanych Gminie Byczyna wraz z pełną wersją planu zagospodarowania przestrzennego województwa w zapisie elektronicznym na płycie CD pismem nr DRP-IV.7630.4.2011 z dnia 28.03.2011 r.


§ 3


Wykonanie uchwały powierza się Dyrektorowi Departamentu Polityki Regionalnej i Przestrzennej.


§ 4

Uchwała wchodzi w życie z dniem podjęcia.

A. Buła ..... 

R. Kolek ..... 

T. Kostuś ..... 

B. Kamińska ..... 

A. Konopka ..... 