

Uchwała Nr .....<sup>4572/2014</sup>.....

Zarządu Województwa Opolskiego

z dnia ~~.....~~<sup>Zdłużenie</sup>.....2014 r.

**w sprawie zgłoszenia wniosków do sporządzenia miejscowego planu zagospodarowania przestrzennego gazociągu wysokiego ciśnienia DN300 MOP 6,3 MPa relacji Obrowiec – Racibórz na odcinku Obrowiec – rzeka Odra , gmina Gogolin.**

Na podstawie art. 23 w związku z art. 17 pkt. 6 lit. b ustawy z dnia 27 marca 2003 roku o planowaniu i zagospodarowaniu przestrzennym (Dz. U. z 2012 r. poz. 647 z późn. zm.), uchwala się, co następuje:

### § 1

W projekcie miejscowego planu zagospodarowania przestrzennego gazociągu wysokiego ciśnienia DN300 MOP 6,3 MPa relacji Obrowiec – Racibórz na odcinku Obrowiec – rzeka Odra, w granicach obszaru określonego na załączniku graficznym do uchwały Nr XXXVIII/380/2013 Rady Miejskiej w Gogolinie z dnia 27 listopada 2013 r. w sprawie przystąpienia do sporządzenia planu zagospodarowania przestrzennego gazociągu wysokiego ciśnienia DN300 MOP 6,3 MPa relacji Obrowiec – Racibórz na odcinku Obrowiec – rzeka Odra, należy uwzględnić uwarunkowania przestrzenne i kierunki zagospodarowania przestrzennego w wymiarze ponadlokalnym, wynikające z *Planu zagospodarowania przestrzennego województwa opolskiego*, w tym:

- modernizację drogi wojewódzkiej nr 423 relacji Opole – Kędzierzyn-Koźle do parametrów klasy G, wraz z budową obejścia miejscowości Obrowiec;
- modernizację gazociągu wysokiego ciśnienia relacji Zdieszowice – Wrocław Ołtaszyn;
- położenie części obszaru w zasięgu międzynarodowego korytarza ekologicznego rzeki Odry;
- zagrożenie powodzią rzeki Odry o p=1% i o p=10% oraz zalewu powodzią z 1997 r., w części zachodniej obszaru;
- położenie zachodniej części obszaru w polderze Obrowiec;
- położenie w obszarze głównych zbiorników wód podziemnych GZWP 332 „Subniecka Kędzierzyńsko-Głubczycka)”, GZWP 333 „Zbiornik Opole – Zawadzkie” oraz GZWP 335 „Zbiornik Krapkowice – Strzelce Opolskie” wymagających wzmożonej ochrony zasobów wodnych.

## § 2


Rozmieszczenie obiektów i zasięgi obszarów, o których mowa w § 1, przedstawiono na załączniku graficznym do *Wniosków z Planu zagospodarowania przestrzennego województwa opolskiego* do opracowań planistycznych na poziomie lokalnym, przekazanych Gminie Gogolin wraz z pełną wersją planu zagospodarowania przestrzennego województwa w zapisie elektronicznym na płycie CD pismem nr DRP-IV.7630.4.2011 z dnia 28.03.2011 r.


## § 3


Wykonanie uchwały powierza się Dyrektorowi Departamentu Polityki Regionalnej i Przestrzennej.


## § 4


Uchwała wchodzi w życie z dniem podjęcia.

  
A. Buła.....

  
R. Kolek.....

  
T. Kostuś.....

  
B. Kamińska.....

  
A. Konopka.....