

Uchwała Nr4562/2014

Zarządu Województwa Opolskiego

z dnia 14 stycznia 2014 r.

w sprawie zgłoszenia wniosków do sporządzenia miejscowego planu zagospodarowania przestrzennego obejmującego część wsi Głębinów.

Na podstawie art. 23 w związku z art. 17 pkt. 6 lit. b ustawy z dnia 27 marca 2003 roku o planowaniu i zagospodarowaniu przestrzennym (Dz. U. z 2012 r. poz. 647 z późn. zm.), uchwała się, co następuje:

§ 1

W projekcie miejscowego planu zagospodarowania przestrzennego obejmującego część wsi Głębinów, w granicach obszaru określonego na załączniku graficznym nr 1 do uchwały Nr XXXVII/559/13 Rady Miejskiej w Nysie z dnia 10 września 2013 r. w sprawie przystąpienia do sporządzenia planu zagospodarowania przestrzennego obejmującego część wsi Głębinów, należy uwzględnić uwarunkowania przestrzenne i kierunki zagospodarowania przestrzennego w wymiarze ponadlokalnym, wynikające z *Planu zagospodarowania przestrzennego województwa opolskiego*, w tym położenie obszaru w:

- bezpośrednim sąsiedztwie ostoi OSO Natura 2000 „Zbiornik Nyski”;
- Obszarze Chronionego Krajobrazu „Otmuchowsko-Nyski”;
- obszarze głównego zbiornika wód podziemnych GZWP 338 „Subzbiornik Paczków - Niemodlin” wymagającego wysokiej ochrony zasobów wodnych.

§ 2


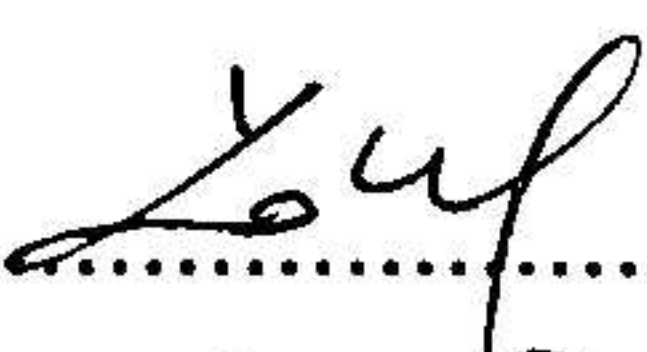


Zasięgi obszarów, o których mowa w § 1, przedstawiono na załączniku graficznym do *Wniosków z Planu zagospodarowania przestrzennego województwa opolskiego* do opracowań planistycznych na poziomie lokalnym, przekazanych Gminie Nysa wraz z pełną wersją planu zagospodarowania przestrzennego województwa w zapisie elektronicznym na płycie CD pismem nr DRP-IV.7630.4.2011 z dnia 28.03.2011 r.

§ 3

Wykonanie uchwały powierza się Dyrektorowi Departamentu Polityki Regionalnej i Przestrzennej.

§ 4

Uchwała wchodzi w życie z dniem podjęcia.

A. Buła.....
R. Kolek.....
T. Kostuś.....
B. Kamińska.....
A. Konopka.....