

Uchwała Nr^{3005/2012}

Zarządu Województwa Opolskiego

z dnia^{24 listopada 2012}

w sprawie zgłoszenia wniosków do sporządzenia zmiany Studium uwarunkowań i kierunków zagospodarowania przestrzennego gminy Olszanka w zakresie linii elektroenergetycznej 400 kV Dobrzeń – Pasikowice / Wrocław.

Na podstawie art. 23 ustawy z dnia 27 marca 2003 roku o planowaniu i zagospodarowaniu przestrzennym (t.j. Dz. U. z 2012 r. poz. 647 z późn. zm.), uchwała się, co następuje:

§ 1

W projekcie zmiany *Studium uwarunkowań i kierunków zagospodarowania przestrzennego gminy Olszanka w zakresie linii elektroenergetycznej 400 kV Dobrzeń – Pasikowice / Wrocław*, w granicach określonych w uchwale Nr XXVIII/169/2012 Rady Gminy Olszanka z dnia 30 października 2012 r., należy uwzględnić uwarunkowania przestrzenne i kierunki zagospodarowania w wymiarze ponadlokalnym, ujęte w *Planie zagospodarowania przestrzennego województwa opolskiego*, w tym:

1/ w zakresie komunikacji:

- przebieg autostrady A4 relacji Jędrzychowie – Korczowa,
- przebieg drugorzędnej linii kolejowej nr 288 relacji Nysa – Brzeg, planowanej do modernizacji;

2/ w zakresie infrastruktury technicznej:

- lokalizację projektowanej dwutorowej linii 400 kV relacji Dobrzeń – Pasikowice / Wrocław w sąsiedztwie pasa autostradowego z uwzględnieniem istniejącego zagospodarowania, w tym Miejsc Obsługi Podróżnych,
- przebieg projektowanej linii energetycznej dwutorowej wysokiego napięcia 110 kV relacji GPZ Przylesie – GPZ Skarbimierz,
- przebieg projektowanych linii energetycznych jednotorowych wysokiego napięcia relacji GPZ Skarbimierz – GPZ Strzelin oraz relacji GPZ Skarbimierz – GPZ Grodków,
- projektowaną stację GPZ Przylesie;

3/ w zakresie ochrony i wykorzystania zasobów środowiska przyrodniczego

- projektowane obszary chronionego krajobrazu „Dolina Nysy Kłodzkiej” i „Dolina Przyleskiego Potoku”;

4/ w zakresie ochrony przeciwpowodziowej:

- obszar zalewu podczas powodzi w 1997 r. dla rzeki Nysa Kłodzka;

5/ w zakresie gospodarki wodnej

- położenie obszarze zlewni chronionej rzeki Nysy Kłodzkiej i Oławy.

§ 2




Rozmieszczenie obszarów i obiektów, o którym mowa w § 1, przedstawiono na załączniku graficznym do *Wniosków z Planu zagospodarowania przestrzennego województwa opolskiego do opracowań planistycznych na poziomie lokalnym*, przekazanych gminie Olszanka wraz z pełną wersją planu zagospodarowania przestrzennego województwa w zapisie elektronicznym na płycie CD pismem nr DRP-IV.7630.4.2011 z dnia 29.03.2011 r.

§ 3

Wykonanie uchwały powierza się p.o. Dyrektorowi Departamentu Polityki Regionalnej i Przestrzennej.

§ 4

Uchwała wchodzi w życie z dniem podjęcia.

J. Sebesta.....
T. Kostuś.....
R. Kolek.....
B. Kamińska.....
A. Konopka.....