

Uchwała Nr

2865 / 2012

Zarządu Województwa Opolskiego

z dnia 16 października 2012r.

w sprawie zgłoszenia wniosków do sporządzenia zmiany Studium uwarunkowań i kierunków zagospodarowania przestrzennego gminy Chrzęstowice.

Na podstawie art. 23 ustawy z dnia 27 marca 2003 roku o planowaniu i zagospodarowaniu przestrzennym (t.j. Dz. U. z 2012 r. poz. 647), uchwała się, co następuje:

§ 1

W projekcie zmiany *Studium uwarunkowań i kierunków zagospodarowania przestrzennego gminy Chrzęstowice*, w granicach określonych w uchwale Nr XV.107.2012 Rady Gminy Chrzęstowice z dnia 20 czerwca 2012 r., należy uwzględnić uwarunkowania przestrzenne i kierunki zagospodarowania w wymiarze ponadlokalnym, ujęte w *Planie zagospodarowania przestrzennego województwa opolskiego*, w tym:

1/ w zakresie komunikacji:

- przebieg drogi krajowej nr 46 relacji Kłodzko – Szczekociny, planowanej do modernizacji w dwóch wariantach:
 - budowa drogi do parametrów klasy S po nowym śladzie z ewentualnym wykorzystaniem istniejących odcinków drogi,
 - przebudowa drogi do parametrów klasy GP wraz z budową obwodnic miejscowości: Lędziny i Dębska Kuźnia;
- przebieg drogi krajowej nr 94 relacji Krzywa – Balice, planowanej do modernizacji do pełnych parametrów klasy GP, w tym budowa drugiej jezdni na Obwodnicy Północnej Miasta Opola;
- przebieg pierwszorzędnej linii kolejowej nr 144 relacji Tarnowskie Góry – Opole Główne oraz drugorzędnej linii kolejowej nr 301 relacji Opole – Namysłów, przewidzianych do modernizacji;

2/ w zakresie infrastruktury technicznej:

- modernizację dwutorowej linii energetycznej wysokiego napięcia 110 kV relacji Groszowice – Ozimek;
- adaptację dwutorowej linii energetycznej wysokiego napięcia 110 kV relacji: Dobrzeń – Ozimek;

- przebieg gazociągu wysokiego ciśnienia relacji Kluczbork – Opole – Przywory o nominalnym ciśnieniu 6,3 MPa i przekroju DN 500/400, planowanego do przebudowy na odcinku Przywory – Opole Stacja Centralna;
- adaptację gazociągu wysokiego ciśnienia relacji Przywory – Tarnów Opolski – Ozimek o nominalnym ciśnieniu 6,3 MPa i przekroju DN 250;
- lokalizację małej elektrowni wodnej E.W. Dębska Kuźnia na rzece Jemielnica;

3/ w zakresie ochrony i wykorzystania zasobów środowiska przyrodniczego:

- położenie wschodniej i północnej części gminy w Obszarze Chronionego Krajobrazu „Lasy Stobrawsko-Turawskie”;
- projektowaną ostoję SOO Natura 2000 „łąki w okolicach Chrzastowic”;
- rezerwat przyrody „Srebrne Źródło”;
- występowanie złoża piasków ze żwirem „Zawada”;

4/ w zakresie ochrony przeciwpowodziowej:

- obszar zalewu podczas powodzi w 1997r. w dolinach rzek Sucha i Jemielnica;

5/ w zakresie gospodarki wodnej:

- położenie w obszarze głównych zbiorników wód podziemnych: GZWP 333 „Opole - Zawadzkie” i GZWP 334 „Dolina Kopalna Małej Panwi” wymagających najwyższej ochrony zasobów wodnych;
- położenie w obszarze głównego zbiornika wód podziemnych GZWP 335 „Krapkowice – Strzelce Opolskie” wymagającego wysokiej ochrony zasobów wodnych;
- położenie w obszarze czwartorzędowej, kopalnej struktury wodonośnej „Dolina Kopalna Małej Panwi”;
- strefę ochrony sanitarnej wód podziemnych: ujęcie „Opole – Zawada” w Zawadzie (gm. Turawa).

§ 2

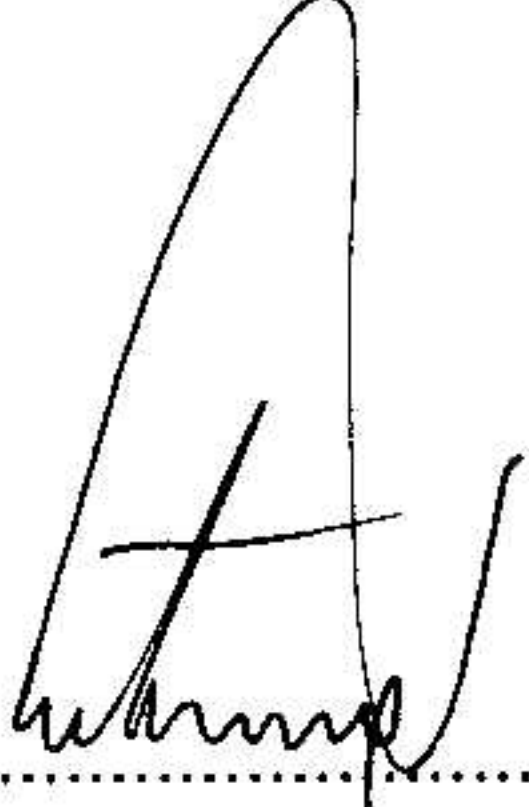
Rozmieszczenie obszarów i obiektów, o którym mowa w § 1, przedstawiono na załączniku graficznym do *Wniosków z Planu zagospodarowania przestrzennego województwa opolskiego do opracowań planistycznych na poziomie lokalnym*, przekazanych gminie Chrzastowice wraz z pełną wersją planu zagospodarowania przestrzennego województwa w zapisie elektronicznym na płycie CD pismem nr DRP-IV.7630.4.2011 z dnia 29.03.2011 r.


§ 3

Wykonanie uchwały powierza się p.o. Dyrektorowi Departamentu Polityki Regionalnej i Przestrzennej.


§ 4

Uchwała wchodzi w życie z dniem podjęcia.

J. Sebesta.....

T. Kostuś.....

R. Kolek.....

B. Kamińska.....

A. Konopka.....