

Uchwała Nr ..... 2736/2012

Zarządu Województwa Opolskiego

z dnia ..... 12 września 2012

**w sprawie zgłoszenia wniosków do sporządzenia zmiany miejscowego planu zagospodarowania przestrzennego miasta Wołczyn oraz wsi Ligota Wołczyńska i Gierałcice.**

Na podstawie art. 23 w związku z art. 17 pkt. 6 lit. b ustawy z dnia 27 marca 2003 roku o planowaniu i zagospodarowaniu przestrzennym (t.j. Dz. U. z 2012 r. poz. 647), uchwała się, co następuje:

#### § 1

W projekcie zmiany miejscowego planu zagospodarowania przestrzennego miasta Wołczyn oraz wsi Ligota Wołczyńska i Gierałcice, w granicach określonych na załącznikach graficznych do uchwały Nr XXI/143/2012 Rady Miejskiej w Wołczynie z dnia 30 maja 2012 r., należy uwzględnić uwarunkowania przestrzenne i kierunki zagospodarowania przestrzennego w wymiarze ponadlokalnym, wynikające z *Planu zagospodarowania przestrzennego województwa opolskiego*, w tym:

- położenie terenów na załączniku nr 1 w bezpośrednim sąsiedztwie drogi krajowej nr 42 relacji Namysłów – Rudniki, planowanej do pełnych parametrów klasy G wraz z budową obwodnicy miasta Wołczyn;
- położenie wszystkich terenów w obszarze głównego zbiornika wód podziemnych GZWP 324 „Dolina Kopalna Kluczborka” wymagającego najwyższej ochrony zasobów wodnych.

#### § 2


Przebieg drogi oraz zasięg obszaru o którym mowa w § 1, przedstawiono na załączniku graficznym do *Wniosków z Planu zagospodarowania przestrzennego województwa opolskiego do opracowań planistycznych na poziomie lokalnym*, przekazanych gminie Wołczyn wraz z pełną wersją planu zagospodarowania przestrzennego województwa w zapisie elektronicznym na płycie CD pismem nr DRP-IV.7630.4.2011 z dnia 28.03.2011 r.

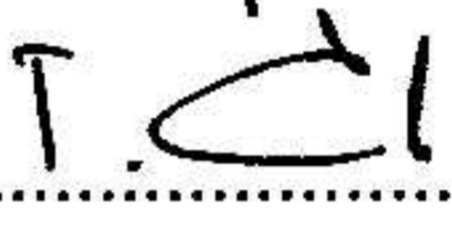
§ 3

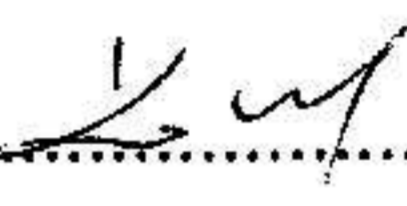
Wykonanie uchwały powierza się p.o. Dyrektora Departamentu Polityki Regionalnej i Przestrzennej.

§ 4

Uchwała wchodzi w życie z dniem podjęcia.

J. Sebesta.....

T. Kostuś.....

R. Kolek.....

B. Kamińska.....

A. Konopka.....