

Uchwała Nr 2678 / 2012

Zarządu Województwa Opolskiego

z dnia 27 sierpnia 2012.

w sprawie zgłoszenia wniosków do sporządzenia zmiany miejscowego planu zagospodarowania przestrzennego obrębu Januszkowice.

Na podstawie art. 23 w związku z art. 17 pkt. 6 lit. b ustawy z dnia 27 marca 2003 roku o planowaniu i zagospodarowaniu przestrzennym (t.j. Dz. U. z 2012 r. poz. 647), uchwała się, co następuje:

§ 1

W projekcie zmiany miejscowego planu zagospodarowania przestrzennego obrębu Januszkowice, w granicach określonych na załącznikach graficznych nr 1-8 do uchwały Nr XXIII/186/2012 Rady Miejskiej w Zdieszowicach z dnia 26 czerwca 2012 r., należy uwzględnić uwarunkowania przestrzenne i kierunki zagospodarowania przestrzennego w wymiarze ponadlokalnym, wynikające z *Planu zagospodarowania przestrzennego województwa opolskiego*, w tym:

- położenie terenów na załącznikach nr 1, 4, 5, 6 i 7 w bezpośrednim sąsiedztwie drogi wojewódzkiej nr 423 relacji Opole – Kędzierzyn-Koźle przewidzianej do modernizacji do pełnych parametrów klasy G, wraz z budową obejścia miejscowości Januszkowice;
- występowanie złoża piasków ze żwirem (Januszkowice - Lesiany) w terenach na załącznikach nr 6 i 8;
- położenie wszystkich terenów w obszarze głównego zbiornika wód podziemnych GZWP 332 (Subniecka Kędzierzyńsko-Głubczycka) wymagającego najwyższej ochrony zasobów wodnych oraz zbiornika GZWP 332 (Subniecka Kędzierzyńsko-Głubczycka) wymagającego wysokiej ochrony zasobów wodnych.

§ 2





Przebieg drogi oraz zasięgi obszarów, o których mowa w § 1, przedstawiono na załączniku graficznym do *Wniosków z Planu zagospodarowania przestrzennego województwa opolskiego do opracowań planistycznych na poziomie lokalnym*, przekazanych gminie Zdieszowice wraz z pełną wersją planu zagospodarowania przestrzennego województwa w zapisie elektronicznym na płycie CD pismem nr DRP-IV.7630.4.2011 z dnia 28.03.2011 r.

§ 3

Wykonanie uchwały powierza się p.o. Dyrektora Departamentu Polityki Regionalnej i Przestrzennej.

§ 4

Uchwała wchodzi w życie z dniem podjęcia.

J. Sebesta.....
T. Kostuś.....
R. Kolek.....
B. Kamińska.....
A. Konopka.....