

Uchwała Nr 2653 / 2012

Zarządu Województwa Opolskiego

z dnia 21 sierpnia 2012r.

w sprawie zgłoszenia wniosków do sporządzenia zmiany miejscowego planu zagospodarowania przestrzennego działek nr ewid. 554/11; 554/9; 554/6; 554/5, zlokalizowanych we wsi Okopy, gm. Łambinowice.

Na podstawie art. 23 w związku z art. 17 pkt. 6 lit. b ustawy z dnia 27 marca 2003 roku o planowaniu i zagospodarowaniu przestrzennym (t.j. Dz. U. z 2012 r. poz. 647), uchwała się, co następuje:

§ 1

W projekcie zmiany miejscowego planu zagospodarowania przestrzennego działek nr ewid. 554/11; 554/9; 554/6; 554/5, zlokalizowanych we wsi Okopy, w granicach określonych na załączniku graficznym do uchwały Nr XVI/132/12 Rady Gminy w Łambinowicach z dnia 31 maja 2012 r., należy uwzględnić uwarunkowania przestrzenne i kierunki zagospodarowania przestrzennego w wymiarze ponadlokalnym, wynikające z *Planu zagospodarowania przestrzennego województwa opolskiego*, w tym:

- położenie terenu w obszarze zlewni chronionej rzeki Nysy Kłodzkiej.
- położenie terenu w obszarze głównego zbiornika wód podziemnych GZWP 338 (Subzbiornik Paczków - Niemodlin) wymagającego wysokiej ochrony zasobów wodnych.

§ 2





Zasięgi obszarów o których mowa w § 1, przedstawiono na załączniku graficznym do *Wniosków z Planu zagospodarowania przestrzennego województwa opolskiego do opracowań planistycznych na poziomie lokalnym*, przekazanych gminie Łambinowice wraz z pełną wersją planu zagospodarowania przestrzennego województwa w zapisie elektronicznym na płycie CD pismem nr DRP-IV.7630.4.2011 z dnia 28.03.2011 r.

§ 3

Wykonanie uchwały powierza się Dyrektorowi Departamentu Polityki Regionalnej i Przestrzennej.

§ 4

Uchwała wchodzi w życie z dniem podjęcia.

J. Sebesta.....
T. Kostuś.....
R. Kolek.....
B. Kamińska.....
A. Konopka.....