

Uchwała Nr2601/2012

Zarządu Województwa Opolskiego

z dnia 07 sierpnia 2012r.

w sprawie zgłoszenia wniosków do sporządzenia miejscowego planu zagospodarowania przestrzennego gminy Strzelce Opolskie dla wsi Ligota Górna.

Na podstawie art. 23 w związku z art. 17 pkt. 6 lit. b ustawy z dnia 27 marca 2003 roku o planowaniu i zagospodarowaniu przestrzennym (t.j. Dz. U. z 2012 r. poz. 647), uchwała się, co następuje:

§ 1

W projekcie miejscowego planu zagospodarowania przestrzennego gminy Strzelce Opolskie dla wsi Ligota Górna, w granicach określonych na załączniku graficznym do uchwały Nr XXIII/153/2012 Rady Miejskiej w Strzelcach Opolskich z dnia 23 maja 2012 r., należy uwzględnić uwarunkowania przestrzenne i kierunki zagospodarowania przestrzennego w wymiarze ponadlokalnym, wynikające z *Planu zagospodarowania przestrzennego województwa opolskiego*, w tym:

- położenie w granicach Parku Krajobrazowego „Góra Św. Anny”;
- położenie w bezpośrednim sąsiedztwie proponowanej ostoi SOO Natura 2000 „Góra św. Anny”;
- położenie w obszarze głównego zbiornika wód podziemnych GZWP 333 (Zbiornik Opole – Zawadzkie) wymagającego najwyższej ochrony zasobów wodnych oraz zbiornika wód podziemnych GZWP 335 (Zbiornik Krapkowice – Strzelce Opolskie) wymagającego wysokiej ochrony zasobów wodnych.

§ 2





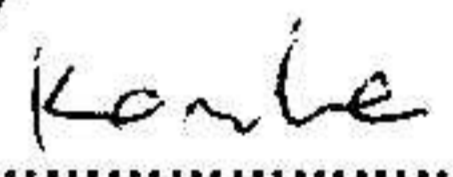
Zasięgi obszarów, o których mowa w § 1, przedstawiono na załączniku graficznym do *Wniosków z Planu zagospodarowania przestrzennego województwa opolskiego do opracowań planistycznych na poziomie lokalnym*, przekazanych gminie Strzelce Opolskie wraz z pełną wersją planu zagospodarowania przestrzennego województwa w zapisie elektronicznym na płycie CD pismem nr DRP-IV.7630.4.2011 z dnia 28.03.2011 r.

§ 3

Wykonanie uchwały powierza się Dyrektorowi Departamentu Polityki Regionalnej i Przestrzennej.

§ 4

Uchwała wchodzi w życie z dniem podjęcia.

J. Sebesta .....
T. Kostuś .....
R. Kolek .....
B. Kamińska .....
A. Konopka .....