

DOA.0025.1.....  
Uchwała Nr .....  
2171. dok  
2171/2012

**Zarządu Województwa Opolskiego**

z dnia 30 kwietnia 2012 r.

**w sprawie zgłoszenia wniosków do sporządzenia zmiany miejscowego planu zagospodarowania przestrzennego Gminy Pakosławice dla terenów zabudowanych.**

Na podstawie art. 23 w związku z art. 17 pkt. 6 lit. b ustawy z dnia 27 marca 2003 roku o planowaniu i zagospodarowaniu przestrzennym (Dz. U. z 2003 r. Nr 80, poz. 717 z późn. zm.), uchwała się, co następuje:

**§ 1**

W projekcie zmiany miejscowego planu zagospodarowania przestrzennego Gminy Pakosławice dla terenów zabudowanych, w granicach określonych na załącznikach graficznych do uchwały Nr XIII/69/11 Rady Gminy Pakosławice z dnia 25 listopada 2011 r., należy uwzględnić uwarunkowania przestrzenne i kierunki zagospodarowania przestrzennego w wymiarze ponadlokalnym, wynikające z *Planu zagospodarowania przestrzennego województwa opolskiego*, w tym:

- przebieg przez obszary określone na załącznikach nr 10 i nr 11 drogi krajowej nr 46 relacji Kłodzko – Szczekociny, dla której docelowo planuje się modernizację do parametrów technicznych klasy S (budowa drogi po nowym śladzie z ewentualnym wykorzystaniem istniejących odcinków drogi krajowej nr 46). W przypadku rezygnacji z działań podjętych na rzecz budowy drogi S46 docelowo planuje się modernizację drogi do parametrów technicznych klasy GP;
- przebieg przez obszar określony na załączniku nr 10 drogi wojewódzkiej nr 401 relacji Brzeg – Pakosławice, przewidzianej do modernizacji do parametrów technicznych klasy G;
- przebieg przez obszary określone na załącznikach nr 8 i nr 10 linii kolejowej nr 288 relacji Nysa – Brzeg, przewidzianej do modernizacji;
- przebieg przez obszar określony na załączniku nr 12 jednotorowej linii energetycznej wysokiego napięcia 110 kV relacji Hajduki – Grodków, wraz z odczepem Bielice;
- przebieg przez obszar określony na załączniku nr 7 jednotorowej linii energetycznej wysokiego napięcia 110 kV relacji Orłęta – Ziębice;
- przebieg przez obszar określony na załączniku nr 10 gazociągu wysokiego ciśnienia relacji Lewin Brzeski – Nysa – Paczków, planowanego do modernizacji na parametry DN 300 PN 6,3 MPa;
- położenie obszarów określonych na załącznikach nr 1, nr 2 i nr 3 w obszarze projektowanego powiększenia Otmuchowsko-Nyskiego Obszaru Chronionego Krajobrazu;

- położenie obszarów określonych na załącznikach nr 6, nr 7, nr 9, nr 10, nr 11 i nr 12 w obszarze projektowanego Obszaru Chronionego Krajobrazu „Dolina Cielnicy”;
- położenie wszystkich obszarów w zlewni chronionej rzeki Nysy Kłodzkiej;
- położenie obszaru określonego na załączniku nr 12 w granicach głównego zbiornika wód podziemnych GZWP 338 (Subzbiornik Paczków - Niemodlin) wymagającego wysokiej ochrony zasobów wodnych.

## § 2


Rozmieszczenie obiektów liniowych oraz obszarów o których mowa w § 1, przedstawiono na załączniku graficznym do *Wniosków z Planu zagospodarowania przestrzennego województwa opolskiego do opracowań planistycznych na poziomie lokalnym*, przekazanych gminie Pakosławice wraz z pełną wersją planu zagospodarowania przestrzennego województwa w zapisie elektronicznym na płycie CD pismem nr DRP-IV.7630.4.2011 z dnia 28.03.2011 r.


## § 3


Wykonanie uchwały powierza się Z-cy Dyrektora Departamentu Polityki Regionalnej i Przestrzennej.


## § 4

Uchwała wchodzi w życie z dniem podjęcia.

J. Sebesta.....

T. Kostuś.....

R. Kolek.....

B. Kamińska.....

A. Konopka.....