

Uchwała Nr 1872 /2012
Zarządu Województwa Opolskiego
z dnia 21 lutego 2012

w sprawie wystąpienia o zmianę decyzji Wojewody Opolskiego

Na podstawie art. 41 ust. 1 ustawy z dnia 5 czerwca 1998r. o samorządzie województwa (Dz. U. z 2001r. Nr 142, poz. 1590 ze zm.), oraz art. 155 ustawy z dnia 14 czerwca 1960r. Kodeksu postępowania administracyjnego (Dz. U. z 2000r. Nr 98, poz. 1071 ze zm.), Zarząd Województwa Opolskiego uchwała, co następuje:

§ 1

Wystąpić o zmianę decyzji Wojewody Opolskiego Nr IG.IV-EP-7723-24/10 z dnia 15.02.2011r. stwierdzającej nabycie przez Województwo Opolskie z mocy prawa nieodpłatnie prawa własności nieruchomości Skarbu Państwa zajętej pod drogę wojewódzką nr 463 o nazwie Bierdzany – Ozimek – Zawadzkie (odcinek w obrębie powiatu opolskiego), będącej we władaniu Zarządu Dróg Wojewódzkich w Opolu – w części dotyczącej wyłączeniu z niej działek nr.:

- 162/67 o powierzchni 0,0308 ha, k.m. 1, obręb Kadłub Turawski,
- 233/67 o powierzchni 0,4426 ha, k.m. 1, obręb Kadłub Turawski,
- 774/55 o powierzchni 0,0286 ha, k.m. 2, obręb Kadłub Turawski,
- 775/55 o powierzchni 0,0587 ha, k.m. 2, obręb Kadłub turawski,
- 1207/55 o powierzchni 1,3416 ha, k.m. 2, obręb Kadłub Turawski,
- 1210/181 o powierzchni 0,5602 ha, k.m. 2, obręb Kadłub Turawski,
- 1212/238 o powierzchni 0,8389 ha, k.m. 2, obręb Kadłub Turawski,
- 11 o powierzchni 0,8580 ha, k.m. 4, obręb Kadłub Turawski,

wszystkie zawarte w Księdze Wieczystej Nr OP10/00134024/7 i zastąpieniu ich działkami nr.:

- 166 o powierzchni 0,0130 ha, k.m. 1, obręb Kadłub Turawski,
- 165 o powierzchni 0,4420 ha, k.m. 1, obręb Kadłub Turawski,
- 765 o powierzchni 0,0285 ha, k.m. 1 obręb Kadłub Turawski,
- 771 o powierzchni 0,0586 ha, k.m. 1, obręb Kadłub Turawski,
- 730 o powierzchni 1,3167 ha, k.m. 1, obręb Kadłub Turawski,
- 500 o powierzchni 0,5513 ha, k.m. 1, obręb Kadłub Turawski,
- 200 o powierzchni 0,8401 ha, k.m. 1, obręb Kadłub Turawski,

- 181 o powierzchni 0,8072 ha, k.m. 1, obręb Kadłub Turawski,

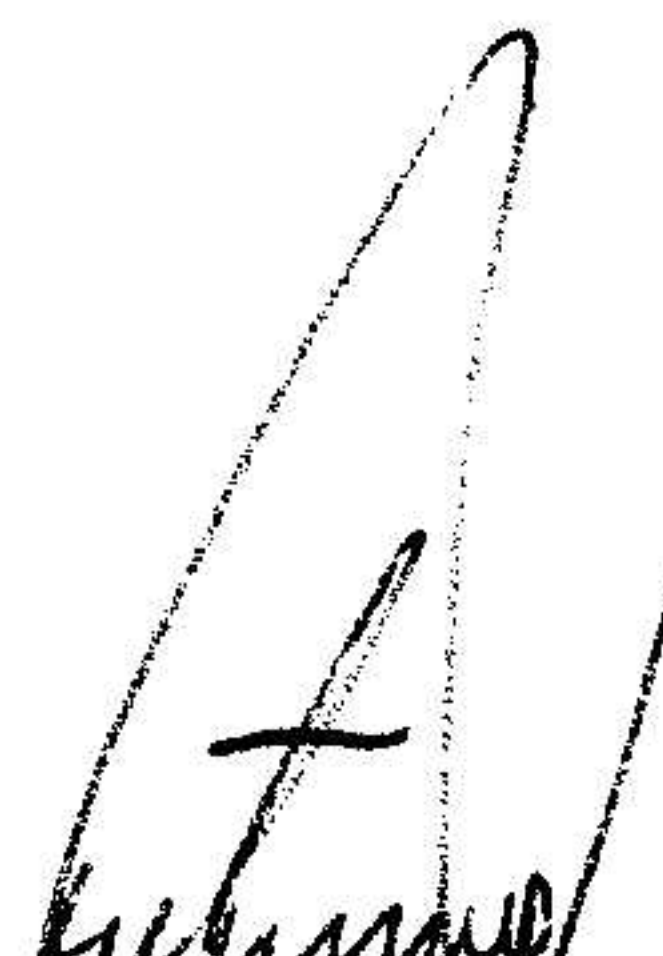
§ 2

Wykonanie uchwały powierza się dyrektorowi Departamentu Geodezji, Kartografii

§ 3

Uchwała wchodzi w życie z dniem podjęcia.

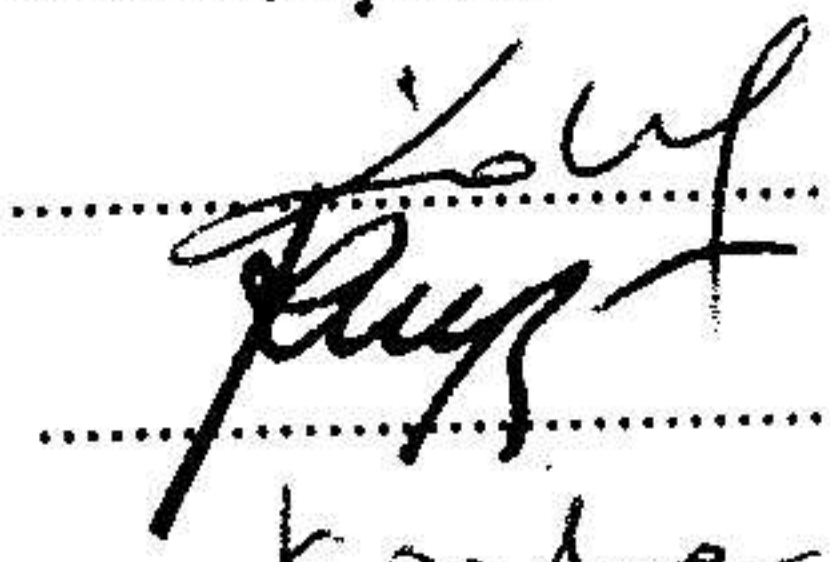
J. Sebesta




T. Kostuś



R. Kolek



B. Kamińska



A. Konopka

