

Uchwała Nr ..... 1849/2012

Zarządu Województwa Opolskiego

z dnia ..... 13 lutego 2012

**w sprawie zgłoszenia wniosków do sporządzenia zmiany miejscowego planu zagospodarowania przestrzennego Wyspy Bolko w Opolu.**

Na podstawie art. 23 w związku z art. 17 pkt. 6 lit. b ustawy z dnia 27 marca 2003 roku o planowaniu i zagospodarowaniu przestrzennym (Dz. U. z 2003 r. Nr 80, poz. 717 z późn. zm.), uchwała się, co następuje:

### § 1

W projekcie zmiany miejscowego planu zagospodarowania przestrzennego Wyspy Bolko w Opolu, w granicach określonych na załączniku graficznym do uchwały Nr XXII/337/12 Rady Miasta Opola z dnia 26 stycznia 2012 r., należy uwzględnić uwarunkowania przestrzenne i kierunki zagospodarowania przestrzennego w wymiarze ponadlokalnym, wynikające z *Planu zagospodarowania przestrzennego województwa opolskiego*, w tym:

- położenie w obszarze zalewu rzeki Odry podczas powodzi w 1997 r.,
- położenie w obszarze głównego zbiornika wód podziemnych GZWP 333 „Opole – Zawadzkie” wymagającego najwyższej ochrony zasobów wodnych oraz GZWP 335 „Krapkowice – Strzelce Opolskie” i GZWP 336 „Niecka Opolska” wymagających wysokiej ochrony zasobów wodnych.

### § 2

Rozmieszczenie obszarów o których mowa w § 1, przedstawiono na załączniku graficznym do *Wniosków z Planu zagospodarowania przestrzennego województwa opolskiego do opracowań planistycznych na poziomie lokalnym*, przekazanych gminie Opole wraz z pełną wersją planu zagospodarowania przestrzennego województwa w zapisie elektronicznym na płycie CD pismem nr DRP-IV.7630.4.2011 z dnia 28.03.2011 r.



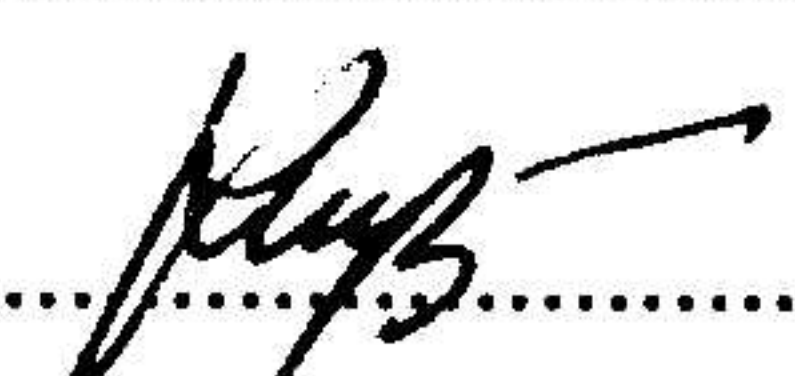

### § 3

Wykonanie uchwały powierza się Z-cy Dyrektora Departamentu Polityki Regionalnej i Przestrzennej.



§ 4

Uchwała wchodzi w życie z dniem podjęcia.

J. Sebesta .....  
T. Kostuś .....  
R. Kolek.....  
B. Kamińska .....  
A. Konopka .....