

Uchwała Nr 1737/2012
Zarządu Województwa Opolskiego
z dnia 17 stycznia 2012

w sprawie zgłoszenia wniosków do sporządzenia zmiany miejscowego planu zagospodarowania przestrzennego gminy Kędzierzyn-Koźle w rejonie ul. Królowej Jadwigi i Kanału Gliwickiego.

Na podstawie art. 23, w związku z art. 17 pkt. 6 lit. b ustawy z dnia 27 marca 2003 roku o planowaniu i zagospodarowaniu przestrzennym (Dz. U. z 2003 r. Nr 80, poz. 717 z późn. zm.), uchwala się, co następuje:

§ 1

W projekcie zmiany miejscowego planu zagospodarowania przestrzennego gminy Kędzierzyn-Koźle w rejonie ul. Królowej Jadwigi i Kanału Gliwickiego, w granicach określonych na załączniku graficznym do uchwały Nr LXII/681/10 Rady Miasta Kędzierzyn-Koźle z dnia 28 października 2010 r., należy uwzględnić uwarunkowania przestrzenne i kierunki zagospodarowania przestrzennego w wymiarze ponadlokalnym, wynikające z *Planu zagospodarowania przestrzennego województwa opolskiego*, w tym:

- położenie w bezpośrednim sąsiedztwie Kanału Gliwickiego;
- przebieg napowietrznych jednotorowych linii wysokiego napięcia 220 kV relacji Blachownia – Wielopole i Kędzierzyn – Groszowice, planowanych do przebudowy na linie 400 kV, względnie na linie wielonapięciowe i wielotorowe;
- przebieg gazociągu wysokiego ciśnienia relacji Sobiszowice – Blachownia o przekroju 500 DN, z odgałęzieniem do SRP Kędzierzyn-Koźle os. Piastów, planowanego do modernizacji, oraz gazociągu wysokiego ciśnienia relacji Tworóg - Kędzierzyn o przekroju 400 DN;
- położenie w obszarze głównego zbiornika wód GZWP 332 (Subniecka Kędzierzyńsko-Głubczycka) wymagającego wysokiej ochrony zasobów wód podziemnych.

§ 2


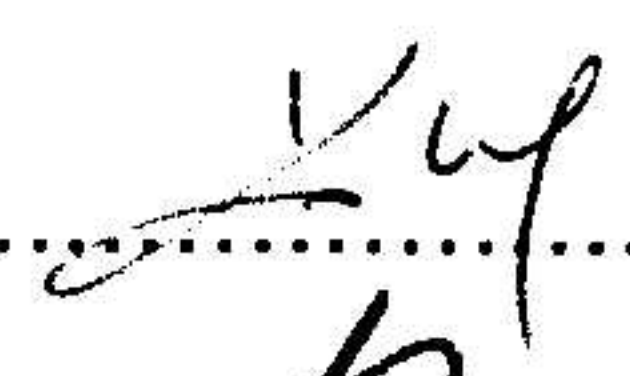
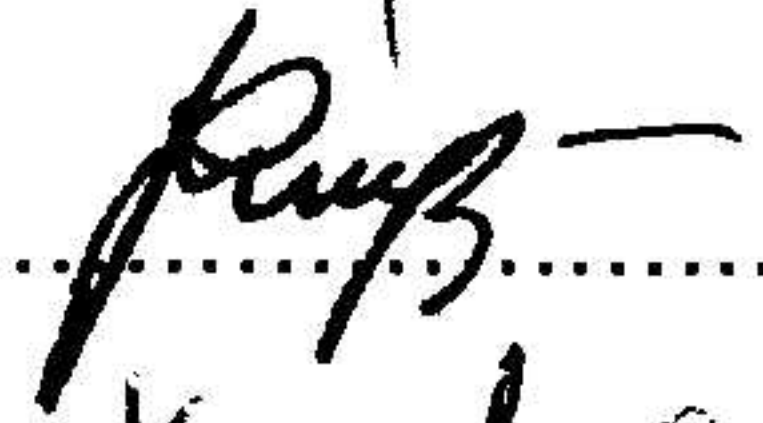
Rozmieszczenie obiektów infrastruktury technicznej o znaczeniu ponadlokalnym oraz zasięg GZWP 332, o których mowa w § 1, przedstawiono na załączniku graficznym do *Wniosków z Planu zagospodarowania przestrzennego województwa opolskiego do opracowań planistycznych na poziomie lokalnym*, przekazanych gminie Kędzierzyn-Koźle wraz z pełną wersją planu zagospodarowania przestrzennego województwa w zapisie elektronicznym na płycie CD pismem nr DRP-IV.7630.4.2011 z dnia 28.03.2011 r.

§ 3

Wykonanie uchwały powierza się Z-cy Dyrektora Departamentu Polityki Regionalnej i Przestrzennej.

§ 4

Uchwała wchodzi w życie z dniem podjęcia.

J. Sebesta.....
T. Kostuś.....
R. Kolek.....
B. Kamińska.....
A. Konopka.....