

Uchwała Nr 1166/2011
Zarządu Województwa Opolskiego
z dnia 7 września 2011 r.

w sprawie zgłoszenia wniosków do sporządzenia miejscowego planu zagospodarowania przestrzennego części wsi Szklary i części wsi Cieszanowice, gm. Kamiennik.

Na podstawie art. 23 ustawy z dnia 27 marca 2003 roku o planowaniu i zagospodarowaniu przestrzennym (Dz. U. z 2003 r. Nr 80, poz. 717 z późn. zm.), uchwala się, co następuje:

§ 1

W projekcie miejscowego planu zagospodarowania przestrzennego części wsi Szklary i części wsi Cieszanowice, obejmującego teren w granicach określonych na załączniku graficznym nr 1 do uchwały Nr VIII/44/11 Rady Gminy Kamiennik z dnia 18 sierpnia 2011 r., należy uwzględnić uwarunkowania przestrzenne i kierunki zagospodarowania przestrzennego w wymiarze ponadlokalnym, wynikające z planu zagospodarowania przestrzennego województwa opolskiego, w tym:

- przebieg jednotorowej linii energetycznej wysokiego napięcia 110 kV relacji Orłęta – Ziębice, dla której projektowane jest wprowadzenie drugiej linii 110 kV do GPZ Cieszanowice (z kierunku Ziębice);
- lokalizację stacji GPZ Cieszanowice, planowanej do przebudowy,
- położenie w strefie projektowanego poszerzenia Obszaru Chronionego Krajobrazu „Otmuchowsko-Nyski” obejmującego obszar gminy Kamiennik,
- położenie w obszarze zlewni chronionej rzeki Nysy Kłodzkiej.

§ 2


Rozmieszczenie obiektów i obszarów, o którym mowa w § 1, przedstawiono na załączniku graficznym do Wniosków z Planu zagospodarowania przestrzennego województwa opolskiego do opracowań planistycznych na poziomie lokalnym, przekazanych gminie Kamiennik wraz z pełną wersją planu zagospodarowania przestrzennego województwa w zapisie elektronicznym na płycie CD pismem nr DRP-IV.7630.4.2011 z dnia 28.03.2011 r.

§ 3


Wykonanie uchwały powierza się Z-cy Dyrektora Departamentu Polityki Regionalnej i Przestrzennej.


§ 4

Uchwała wchodzi w życie z dniem podjęcia.

J. Sebesta 

T. Kostuś.....

R. Kolek..... 

B. Kamińska..... 

A. Konopka..... 