

Uchwała Nr 1018/2011
Zarządu Województwa Opolskiego
z dnia 26 lipca 2011r.

w sprawie zgłoszenia wniosków do sporządzenia zmiany studium uwarunkowań i kierunków zagospodarowania przestrzennego gminy Jemielnica.

Na podstawie art. 23 w związku z art. 11 pkt. 6 ustawy z dnia 27 marca 2003 roku o planowaniu i zagospodarowaniu przestrzennym (Dz. U. z 2003 r. Nr 80 poz. 717 z późn. zm.), uchwała się, co następuje:

§ 1

W projekcie zmiany studium uwarunkowań i kierunków zagospodarowania przestrzennego gminy Jemielnica, w granicach określonych na załączniku graficznym do uchwały Nr V/35/11 Rady Gminy Jemielnica z dnia 29 marca 2011 r., należy uwzględnić uwarunkowania przestrzenne i kierunki zagospodarowania w wymiarze ponadlokalnym, ujęte w planie zagospodarowania przestrzennego województwa opolskiego, w tym:

- bezpośrednie sąsiedztwo drogi wojewódzkiej nr 426 relacji Zawadzkie – Kędzierzyn-Koźle, planowanej do modernizacji do pełnych parametrów klasy G wraz z budową obejścia miejscowości Jemielnica;
- położenie w obszarze głównych zbiorników wód podziemnych GWZP 333 (Zbiornik Opole – Zawadzkie) wymagającego najwyższej ochrony zasobów wodnych oraz GZWP 335 (Zbiornik Krapkowice – Strzelce Opolskie) wymagającego wysokiej ochrony zasobów wodnych.

§ 2



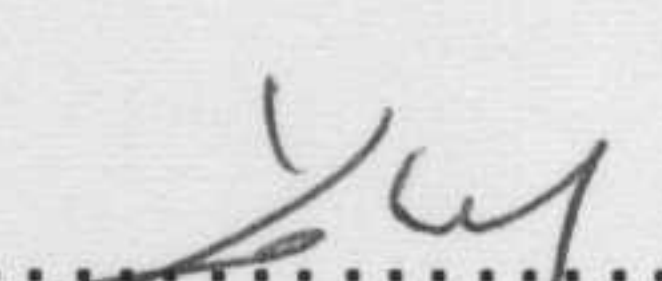
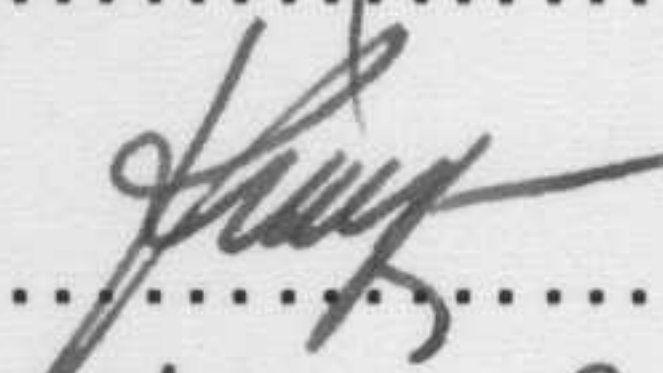
Rozmieszczenie obiektu i obszarów, o których mowa w § 1, przedstawiono na załączniku graficznym do Wniosków z Planu zagospodarowania przestrzennego województwa opolskiego do opracowań planistycznych na poziomie lokalnym, przekazanych gminie Jemielnica wraz z pełną wersją planu zagospodarowania przestrzennego województwa w zapisie elektronicznym na płycie CD pismem nr DRP-IV.7630.4.2011 z dnia 28.03.2011r.

§ 3

Wykonanie uchwały powierza się Z-cy Dyrektora Departamentu Polityki Regionalnej i Przestrzennej.

§ 4

Uchwała wchodzi w życie z dniem podjęcia.

J. Sebesta.....
T. Kostuś.....
R. Kolek.....
B. Kamińska.....
A. Konopka.....